






Kartgrunnlag fra Voss Kommune.

-  Nye borebrønner
-  Renseanlegg
-  Vannledninger
-  Avløpsrør inn på anlegg
-  Områdegrense

0	03.05.13	Til godkjenning	Reviseringen gjelder	Nr.	Saksb.	Sidem.k.	Oppdr.a.	JKr
Rev.	Dato							JKr
KÅRDAL HYTTEGÅRD, VOSS KOMMUNE								Tegnet av JKR
VANN- OG AVLØPSPLAN								Saksbehandler JKR
								Sidemannskont. Oppdragsansvarlig
								FAGFELT
								Målestokk 1:2500(A3) 1:1250(A1)
								Dato 03.05.2013
								Status
GREEN ROCK AS								Saksnr.
								Tegning nr.
								Rev. 0

Formål: A1 - Filnavn: P:\Vibo\Verstiansen\del 10\Kart\_delt0\_revA.dwg - Xref: - total.dwg - Kart10A.dwg