

NP301600

NP301500

NP301400

NP301300

NP301200

NP301100

B119200

B119300

B119400

B119500

B119600

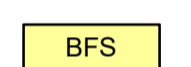
B119700

B119800


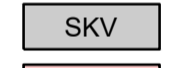
Tegnforklaring

Reguleringsplan PBL 2008

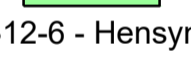
§12-5. Nr. 1 - Bebyggelse og anlegg
 Boligbebyggelse-frittliggende småhusbebyggelse



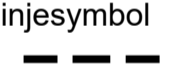
§12-5. Nr. 2 - Samferdselsanlegg og teknisk infrastruktur



§12-5. Nr. 3 - Grønnstruktur

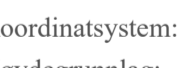
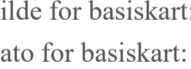
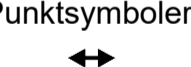

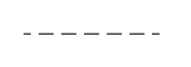


§12-6 - Hensynssoner



Høyspeningsanlegg (inkl høyspentkabler)

Linjesymbol



Punktsymboler



Kartopplysninger

Kilde for basiskart: Ambita Infoland



Dato for basiskart: 11.03.2021

Koordinatsystem: ETRS89.UTM-33N

Høydegrunnlag: NN2000

Ekvidistanse: 1m

Kartmålestokk: 1:1000



Detaljregulering
Detaljregulering for g/s-veg
Vefsnvegen søndre del
 Med tilhørende reguleringsbestemmelser

Arealplan-ID:
P_20211427

Forslagsstiller:
Vefsn kommune, Teknisk drift

SAKSBEHANDLING ETTER PLAN- OG BYGNINGSLOVEN

SAKS-NR	DATO	SIGN
Dato XXX	Revisjon XXX	
Dato XXX	Revisjon XXX	
Dato XXX	Revisjon XXX	

Kommunestyret sitt vedtak

Ny 2. gang behandling		
Offentlig ettersyn fra		
2. gangs behandling		
Offentlig ettersyn fra		
1. gangs behandling		
Kunngjøring av oppstart av planarbeid		19.12.2018
Oppstartsme...		20.11.2018

PLANEN ER UTARBEIDET AV: **COWI**

TEGNNR	DATO	SIGN.
R002	12.03.2021	TODY

Det bekreftes at planen er i samsvar med kommunestyrets vedtak av BekrefDato: _____