Statens vegvesen

Nordland FYLKESKOMMUNE

ILLUSTRASJONSHEFTE PLAN-ID 18342013005

REGULERINGSPLAN

Fv. 17 Liafjellet - Olvikvatnet

Forslag til detaljregulering

Lurøy kommune

Til politisk behandling
Mars 2014

INNHOLD:

B Oversiktstegninger
C Plan- og profiltegninger E6
D Plan- og profiltegninger sekundærveger
F Normalprofiltegninger
S Forslag til omklassifisering av overflødig fylkesveg
U Tverrprofiler
X Støysonekart
Y Faseplaner - Midlertidig veg i anleggsperioden
- Bilder, illustrasjoner

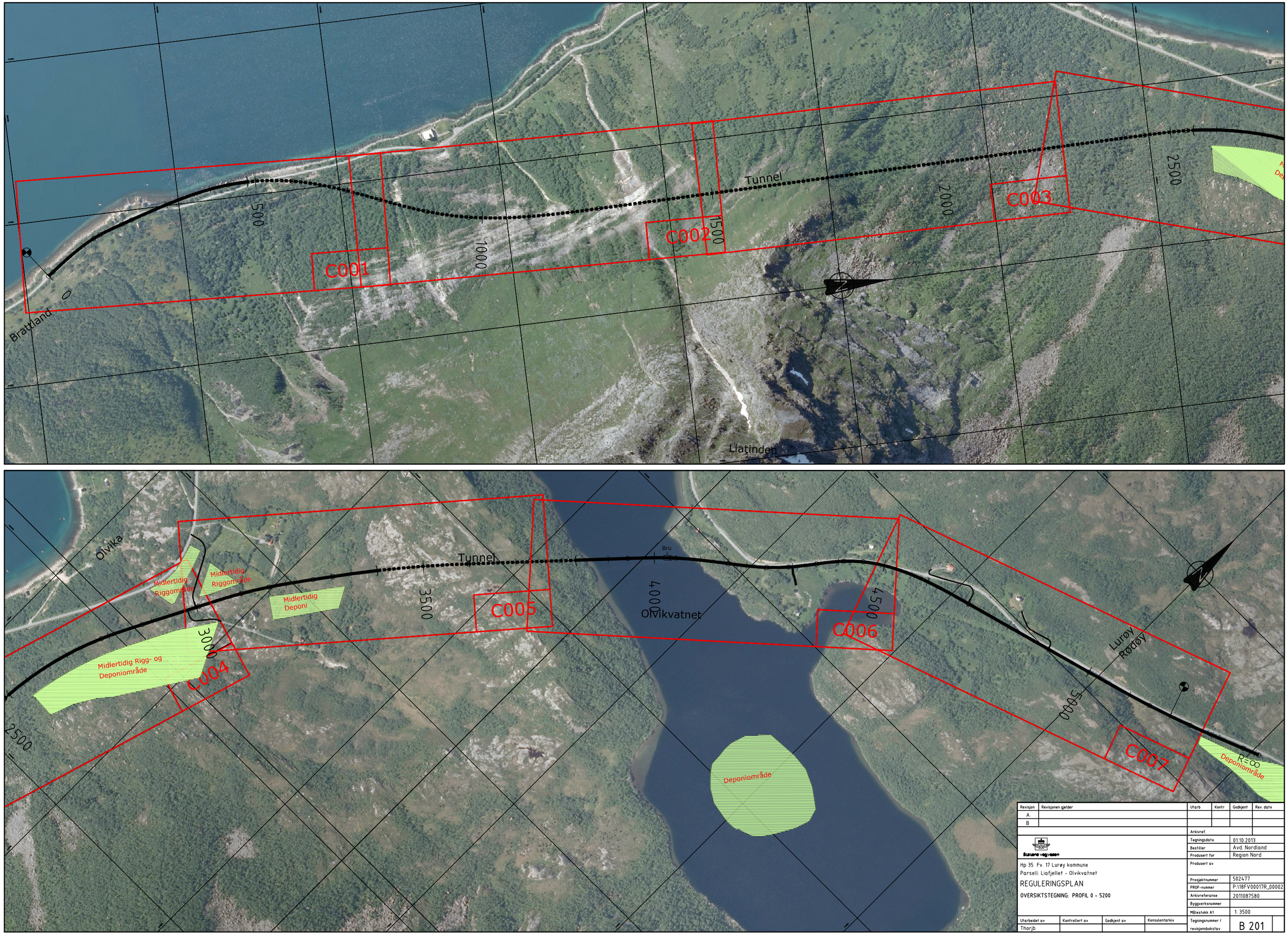

Revisjon	Revisjonen gjelder	Utarb	Kontr	Godkjent	Rev. dato
A					
B					

Statens vegvesen

Hp 35 Fv. 17 Lurøy kommune
Parsell: Liafjellet - Olvikvatnet
REGULERINGSPLAN
OVERSIKTSTEGNING: PROFIL 0 - 5200

Arkivref.	
Tegningsdato	01.10.2013
Bestiller	Avd. Nordland
Produsert for	Region Nord
Produsert av	
Prosjektnummer	502477
PROF-nummer	P:\18FV00017R_00002
Arkivreferanse	2011087580
Byggverksnummer	
Målestokk A1	1: 3500
Tegningsnummer / revisjonsbokstav	B 201

Utarbeidet av	Kontrollert av	Godkjent av	Konsulentarkiv
Thorjb			

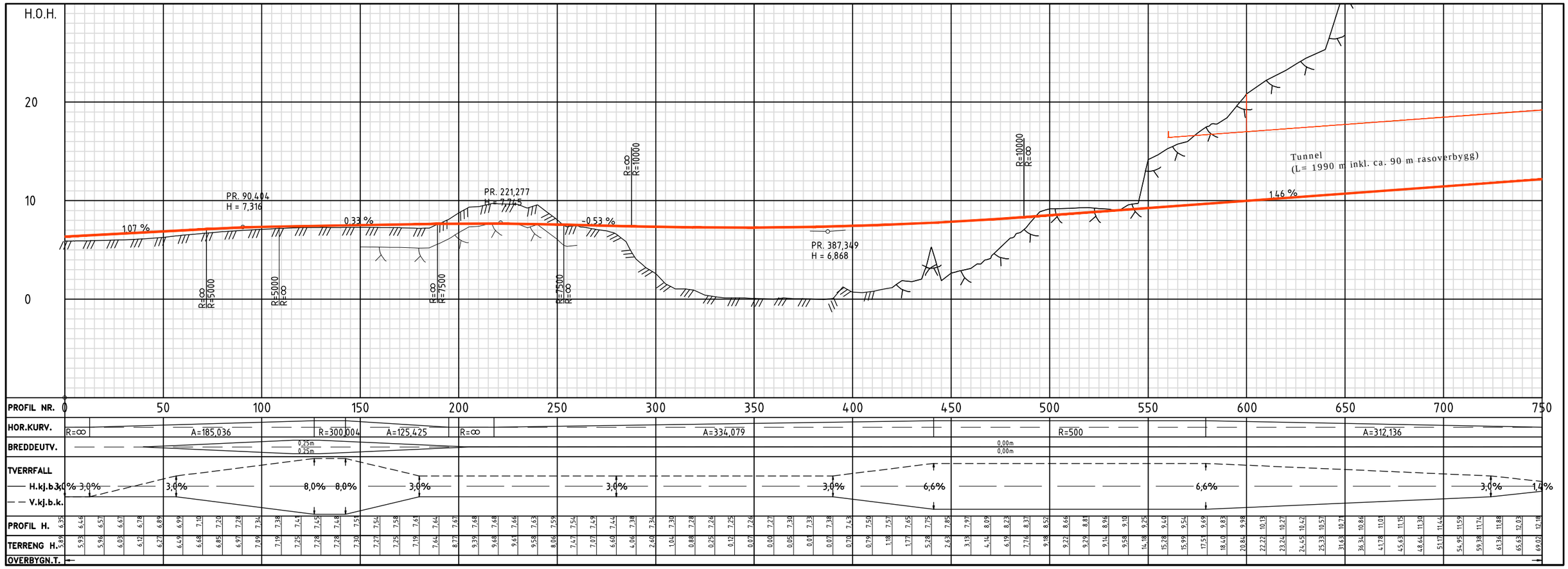

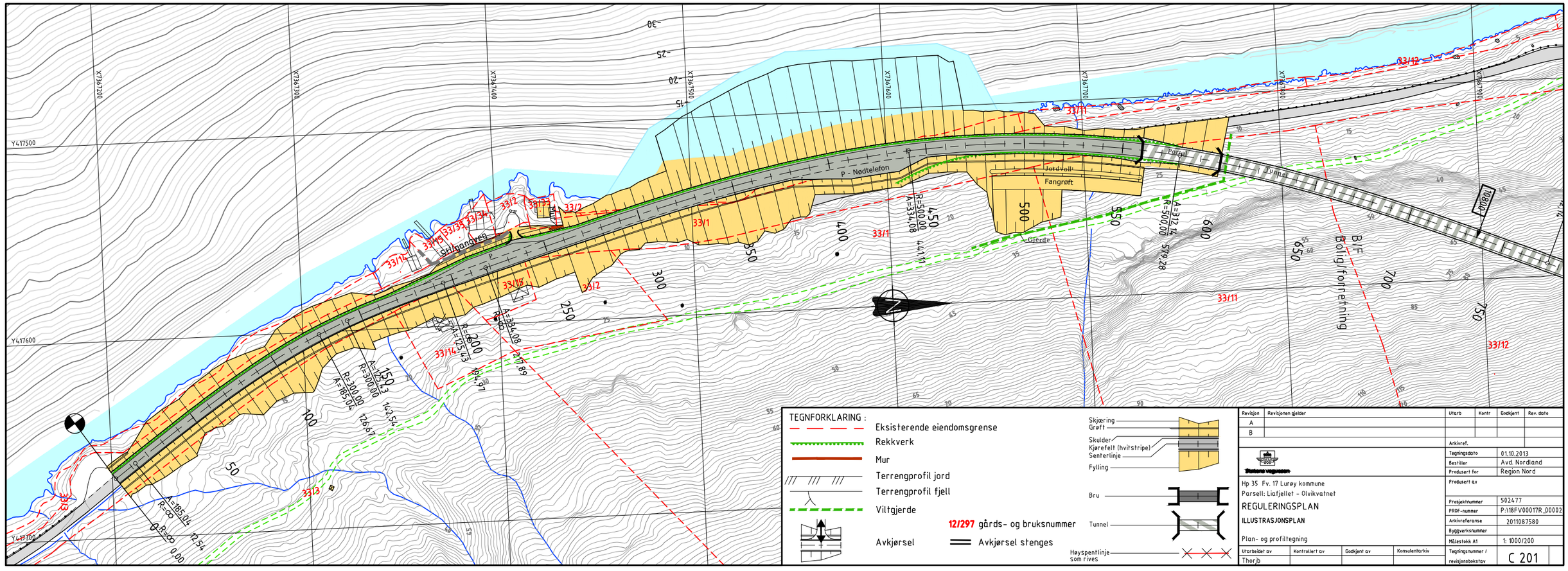

Revisjon	Revisjonen gjelder	Utarb	Kontr	Godkjent	Rev. dato
A					
B					

Statens vegvesen

Arkivref.	
Tegningsdato	01.10.2013
Bestiller	Avd. Nordland
Produsert for	Region Nord
Produsert av	
Prosjektnummer	502477
PROF-nummer	P:\18FV00017R_00002
Arkivreferanse	2011087580
Byggverksnummer	
Målestokk A1	1: 1000/200
Tegningsnummer / revisjonsbokstav	C 201

Hp 35 Fv. 17 Lurøy kommune
Parsell: Liafjellet - Olvikvatnet

REGULERINGSPLAN

ILLUSTRASJONSPLAN

Plan- og profiltegning

Utarbeidet av	Kontrollert av	Godkjent av	Konsulentarkiv
Thorjb			

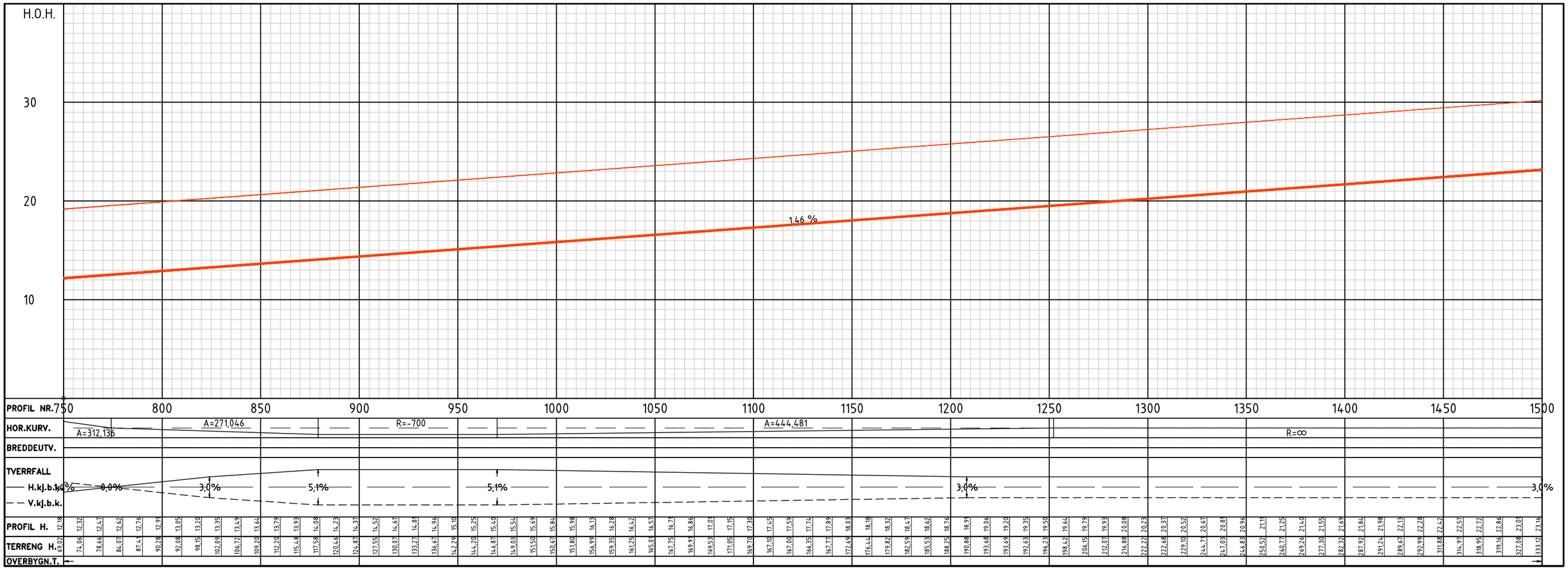

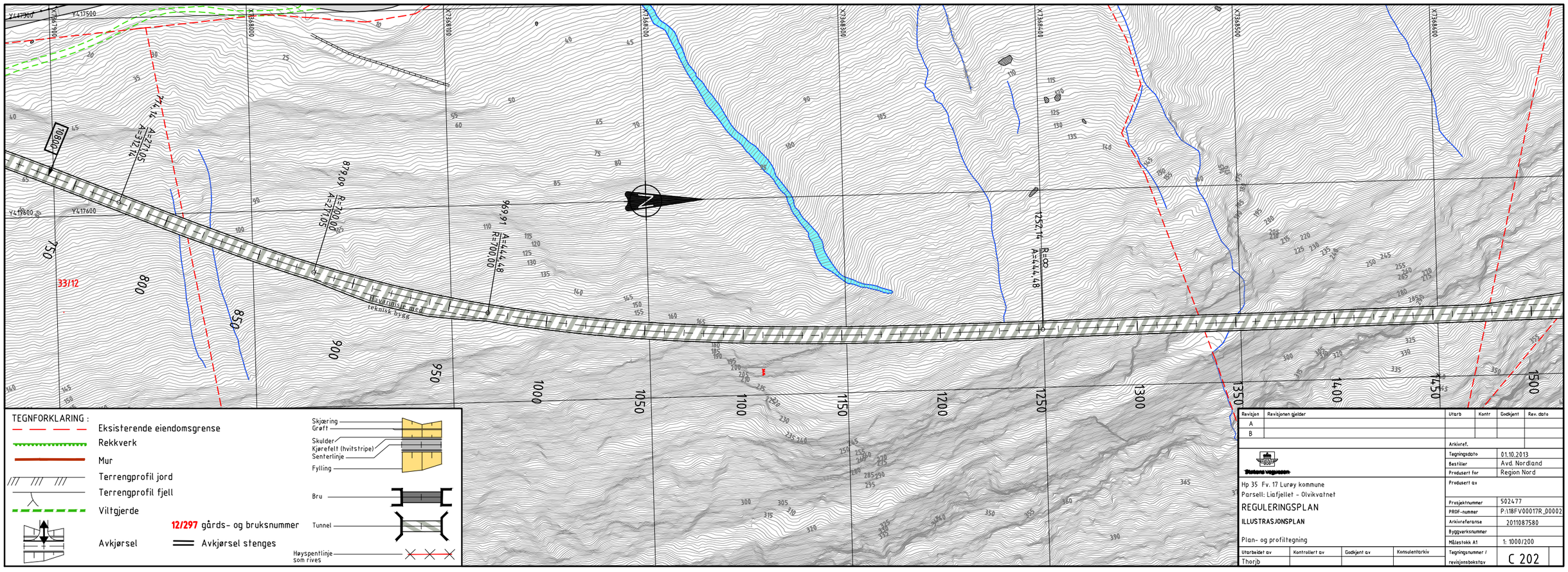

Revisjon	Revisjonen gjelder	Utarb	Kontr	Godkjent	Rev. dato
A					
B					

Statens vegvesen

Arkivref.	
Tegningsdato	01.10.2013
Bestiller	Avd. Nordland
Produsert for	Region Nord
Produsert av	
Prosjektnummer	502477
PROF-nummer	P:\18FV00017R_00002
Arkivreferanse	2011087580
Byggverksnummer	
Målestokk A1	1: 1000/200
Tegningsnummer / revisjonsbokstav	C 202

Hp 35 Fv. 17 Lurøy kommune
Parsell: Liafjellet - Olvikvatnet

REGULERINGSPLAN

ILLUSTRASJONSPLAN

Plan- og profiltegning

Utarbeidet av	Kontrollert av	Godkjent av	Konsulentarkiv
Thorjb			

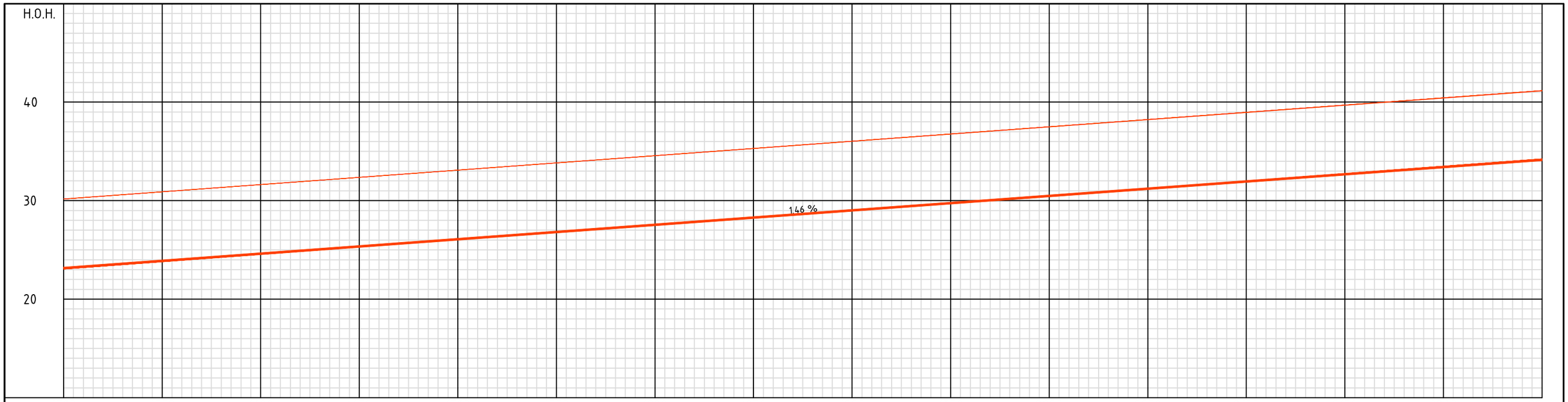

PROFIL NR.	1500	1550	1600	1650	1700	1750	1800	1850	1900	1950	2000	2050	2100	2150	2200	2250
HOR.KURV.								R=∞								
BREDDEUTV.																
TVERRFALL																
H.kj.b.k.	3,0%															3,0%
V.kj.b.k.																
PROFIL H.	23,16 23,30 23,45 23,59 23,74 23,89	24,03 24,18 24,33 24,47 24,62	24,77 24,91 25,06 25,20 25,35	25,50 25,64 25,79 25,94 26,08	26,23 26,38 26,52 26,67 26,81	26,96 27,11 27,25 27,40 27,55	27,69 27,84 27,99 28,13 28,28	28,42 28,57 28,72 28,86 29,01	29,16 29,30 29,45 29,60 29,74	29,89 30,04 30,18 30,33 30,47	30,62 30,77 30,91 31,06 31,2	31,35 31,50 31,65 31,79 31,94	32,08 32,23 32,38 32,52 32,67	32,82 32,96 33,11 33,26 33,40	33,55 33,69 33,84 33,99 34,13
TERRENG H.	343,12 345,81 347,05 349,59 352,16 361,83	377,40 385,37 387,05 390,36 394,70	394,83 399,32 399,48 397,22 392,93	393,24 391,40 392,53 390,60 386,92	382,63 380,40 376,94 373,75 364,83	356,22 347,24 339,82 325,44 317,80	311,91 305,08 298,39 293,35 289,3	285,11 281,40 278,24 274,69 269,23	265,07 260,18 255,89 250,54 247,20	242,57 237,94 233,03 225,52 220,24	216,17 210,71 206,36 200,48 192,83	188,35 182,83 178,26 172,50 167,04	162,72 155,73 151,83 145,97 140,15	138,29 131,75 126,27 125,35 121,10	114,5 108,16 105,58 101,08 99,43
OVERBYGN.T.																

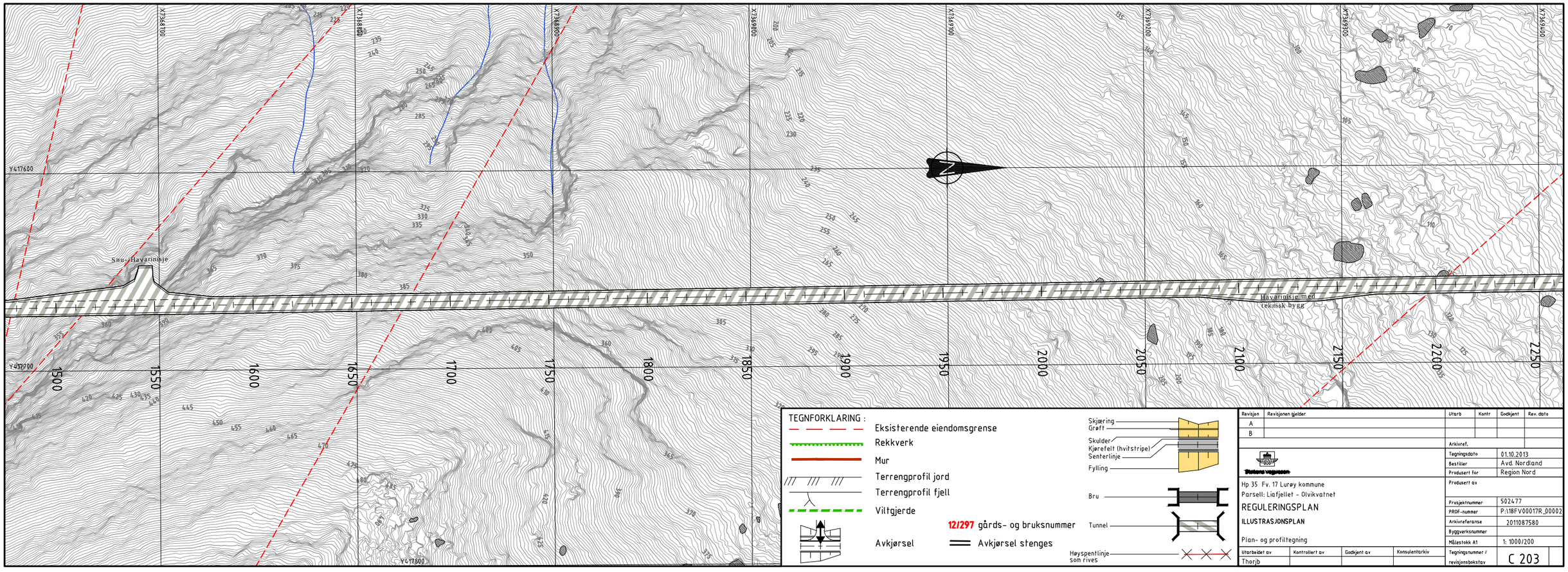

TEGNFORKLARING :

- Eksisterende eiendomsgrense
- Rekkverk
- Mur
- Terrengprofil jord
- Terrengprofil fjell
- Viltgjerde
- Avkjørsel
- **12/297** gårds- og bruksnummer
- Avkjørsel stenges

Revisjon	Revisjonen gjelder	Utarb	Kontr	Godkjent	Rev. dato
A					
B					

Statens vegvesen

Hp 35 Fv. 17 Lurøy kommune
Parsell: Liafjellet - Olvikvatnet

REGULERINGSPLAN

ILLUSTRASJONSPLAN

Plan- og profiltegning

Arkivref.	
Tegningsdato	01.10.2013
Bestiller	Avd. Nordland
Produsert for	Region Nord
Produsert av	
Prosjektnummer	502477
PROF-nummer	P:\18FV00017R_00002
Arkivreferanse	2011087580
Byggverksnummer	
Målestokk A1	1: 1000/200
Tegningsnummer / revisjonsbokstav	C 203

Utarbeidet av	Kontrollert av	Godkjent av	Konsulentarkiv
Thorjb			

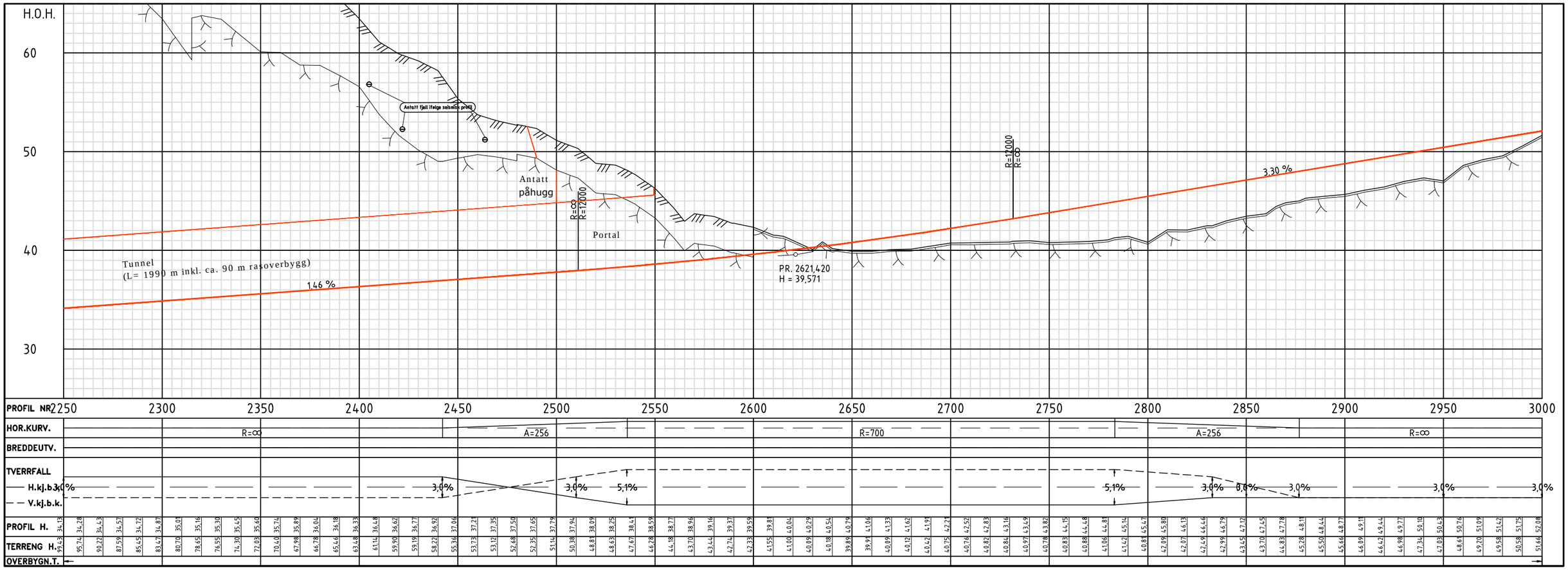

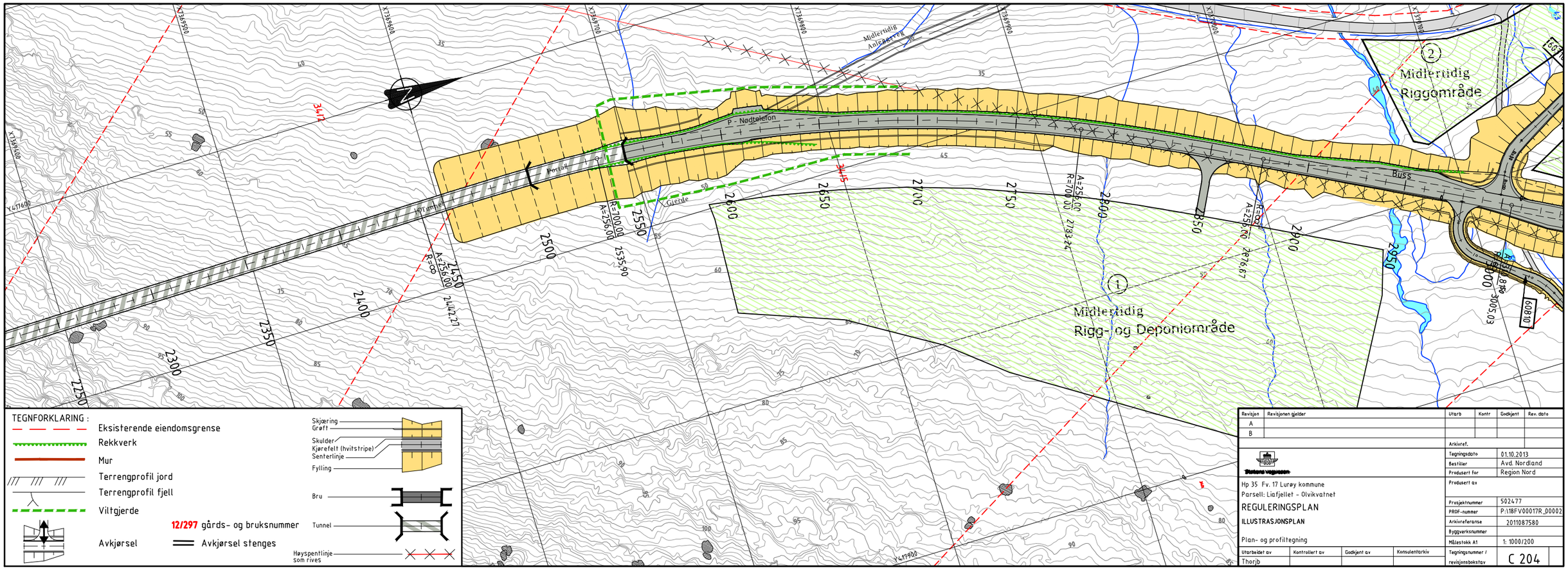

Revisjon	Revisjonen gjelder	Utarb	Kontr	Godkjent	Rev. dato
A					
B					

Arkivref.

Statens vegvesen

Tegningsdato	01.10.2013
Bestiller	Avd. Nordland
Produsert for	Region Nord
Produsert av	
Prosjektnummer	502477
PROF-nummer	P:\18FV00017R_00002
Arkivreferanse	2011087580
Byggverksnummer	
Målestokk A1	1: 1000/200
Tegningsnummer / revisjonsbokstav	C 204

Hp 35 Fv. 17 Lurøy kommune
Parsell: Liafjellet - Olvikvatnet

REGULERINGSPLAN

ILLUSTRASJONSPLAN

Plan- og profiltegning

Utarbeidet av	Kontrollert av	Godkjent av	Konsulentarkiv
Thorjb			

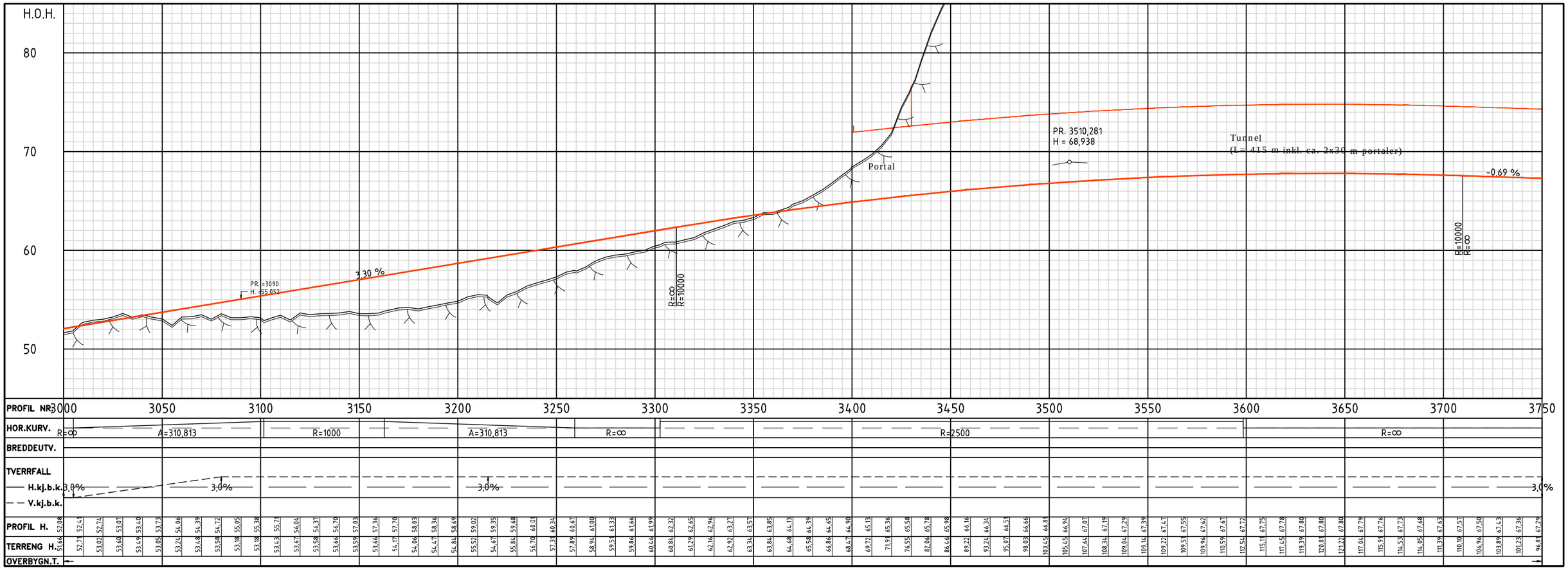

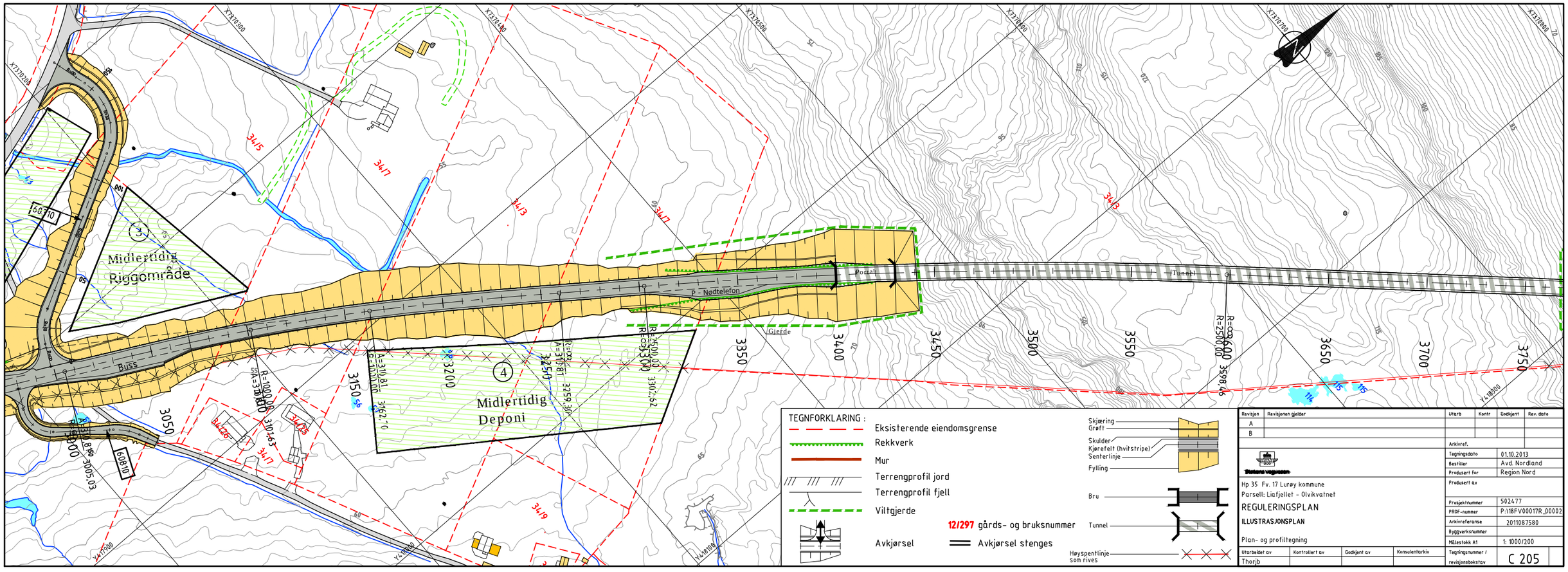

Revisjon	Revisjonen gjelder	Utarb	Kontr	Godkjent	Rev. dato
A					
B					

Statens vegvesen

Hp 35 Fv. 17 Lurøy kommune
Parsell: Liafjellet - Olvikvatnet

REGULERINGSPLAN

ILLUSTRASJONSPLAN

Plan- og profiltegning

Arkivref.	
Tegningsdato	01.10.2013
Bestiller	Avd. Nordland
Produsert for	Region Nord
Produsert av	
Prosjektnummer	502477
PROF-nummer	P:\18FV00017R_00002
Arkivreferanse	2011087580
Byggverksnummer	
Målestokk A1	1: 1000/200
Tegningsnummer / revisjonsbokstav	C 205

Utarbeidet av	Kontrollert av	Godkjent av	Konsulentarkiv
Thorjb			

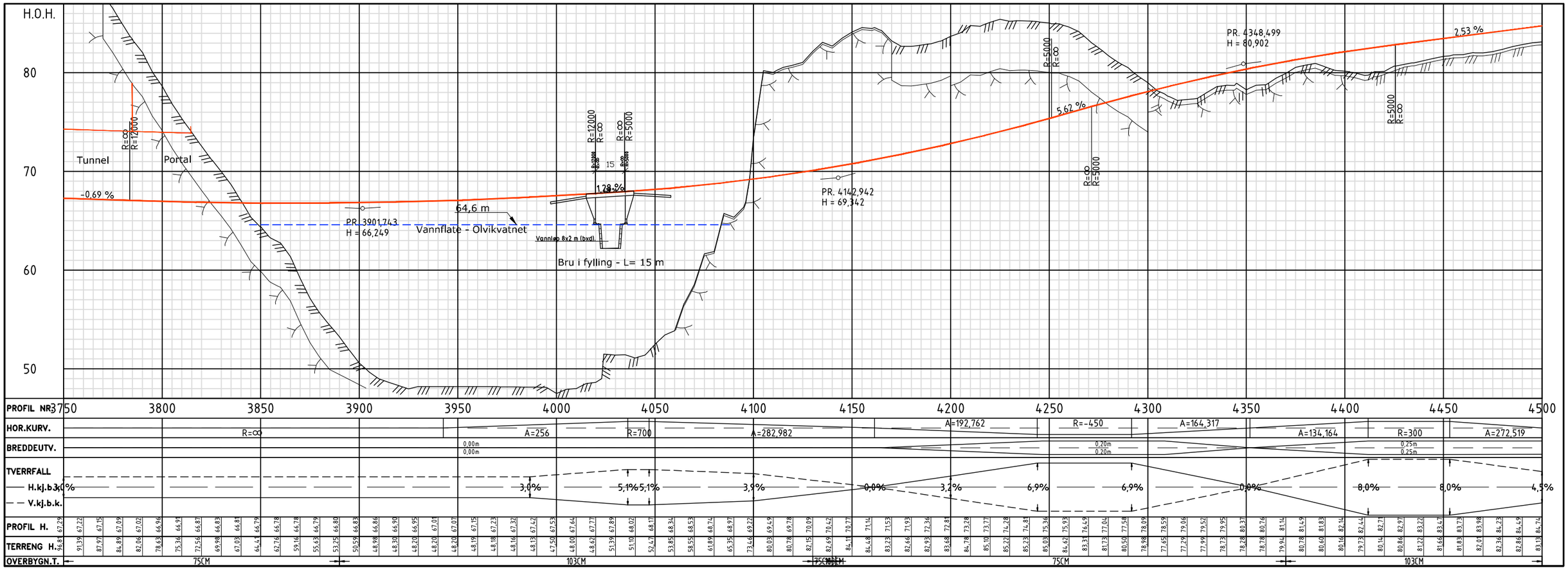

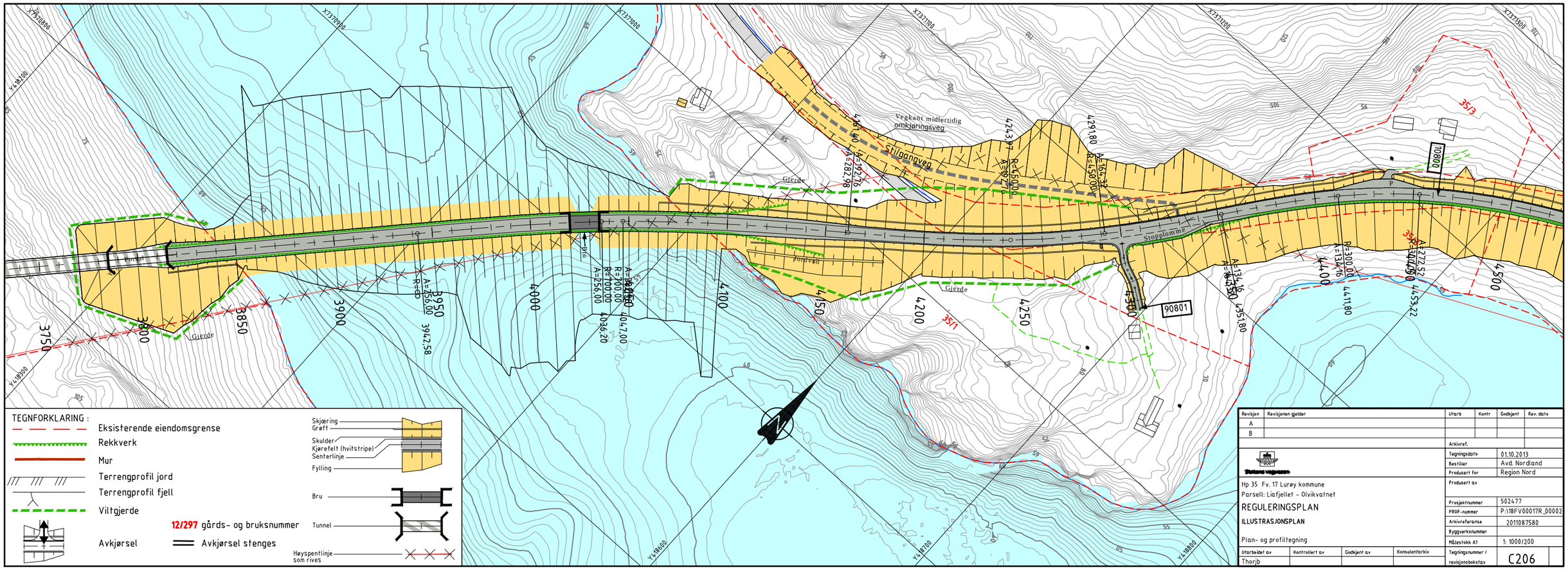

Revisjon	Revisjonen gjelder	Utarb	Kontr	Godkjent	Rev. dato
A					
B					

Statens vegvesen

Hp 35 Fv. 17 Lurøy kommune
Parsell: Liafjellet - Olvikvatnet

REGULERINGSPLAN

ILLUSTRASJONSPLAN

Plan- og profiltegning

Arkivref.	
Tegningsdato	01.10.2013
Bestiller	Avd. Nordland
Produsert for	Region Nord
Produsert av	
Prosjektnummer	502477
PROF-nummer	P:\18FV00017R_00002
Arkivreferanse	2011087580
Byggverksnummer	
Målestokk A1	1: 1000/200
Tegningsnummer / revisjonsbokstav	C206

Utarbeidet av	Kontrollert av	Godkjent av	Konsulentarkiv
Thorjb			

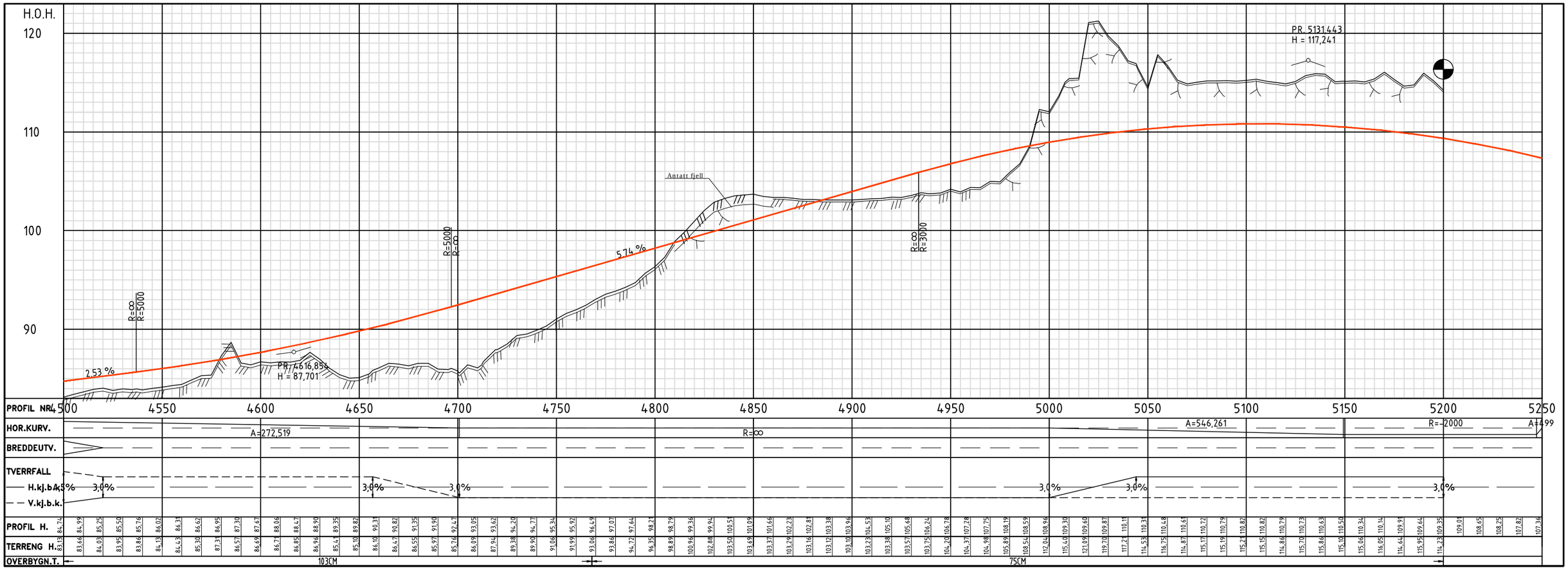

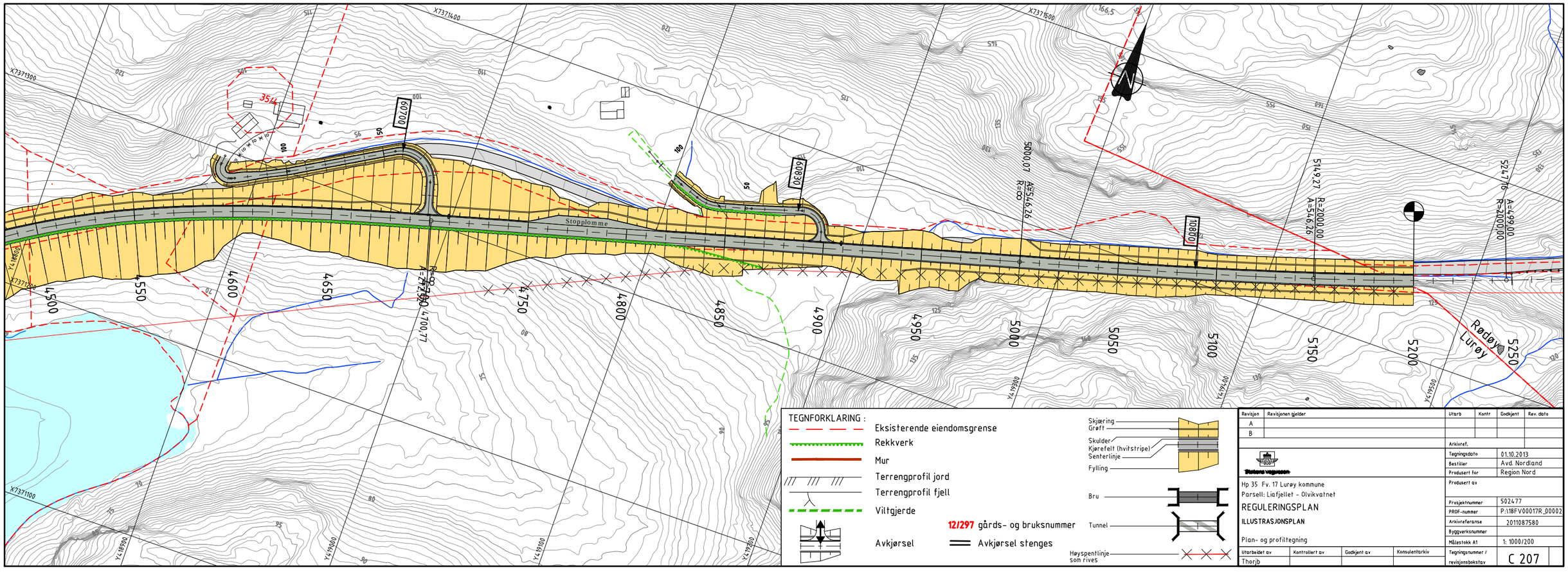

Revisjon	Revisjonen gjelder	Utarb	Kontr	Godkjent	Rev. dato
A					
B					

Statens vegvesen

Hp 35 Fv. 17 Lurøy kommune
Parsell: Liafjellet - Olvikvatnet

REGULERINGSPLAN

ILLUSTRASJONSPLAN

Plan- og profiltegning

Arkivref.	
Tegningsdato	01.10.2013
Bestiller	Avd. Nordland
Produsert for	Region Nord
Produsert av	
Prosjektnummer	502477
PROF-nummer	P:\18FV00017R_00002
Arkivreferanse	2011087580
Byggverksnummer	
Målestokk A1	1: 1000/200
Tegningsnummer / revisjonsbokstav	C 207

Utarbeidet av	Kontrollert av	Godkjent av	Konsulentarkiv
Thorjb			

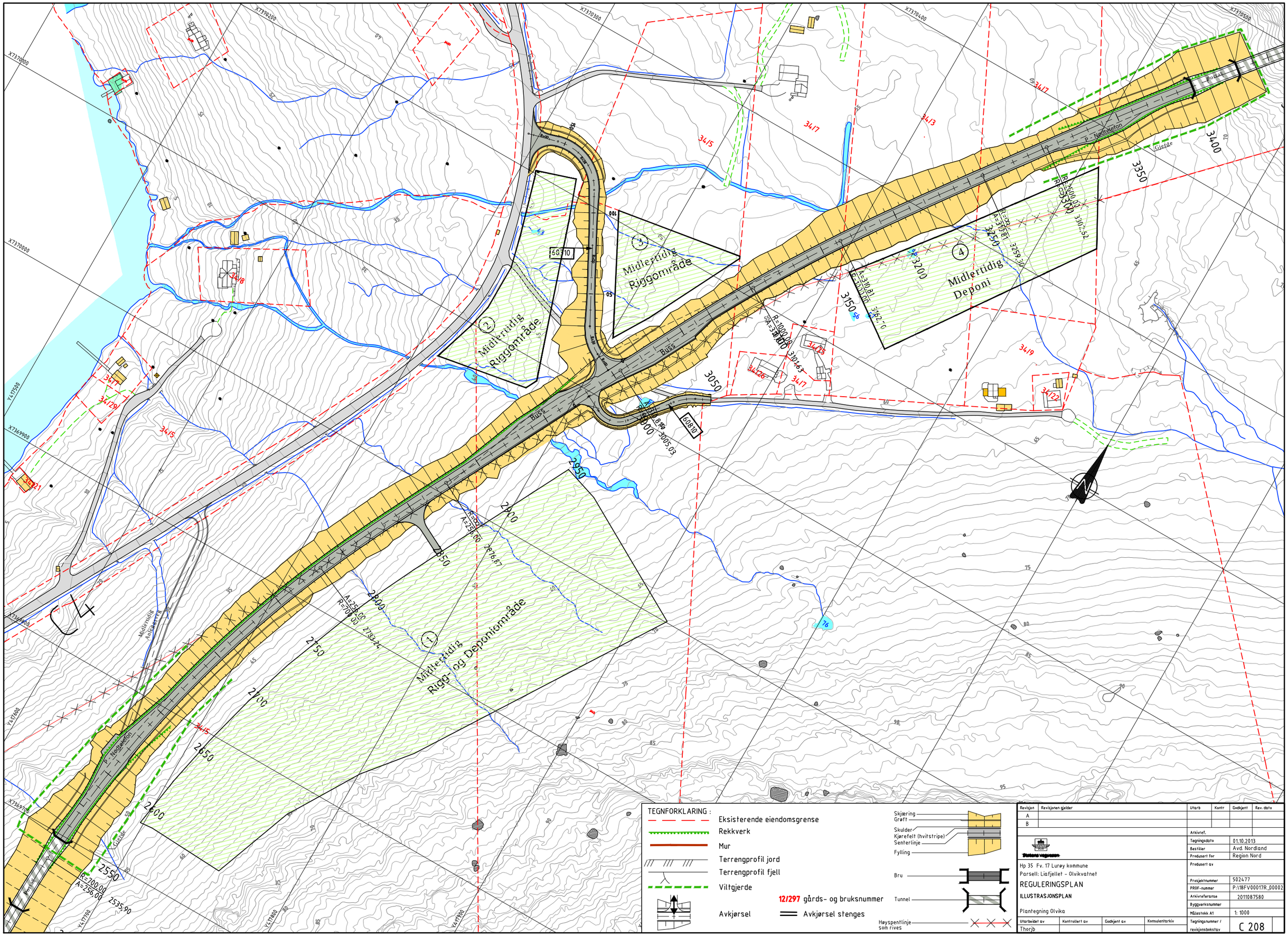
Midlertidig Riggområde
Midlertidig Riggområde
Midlertidig Deponi
Midlertidig Rigg- og Deponiområde
Midlertidig Anleggsvei
Buss
P - Nedkjøretøn
Gjerde
Bekk
Bekkefar
Bekkefar
Bekkefar

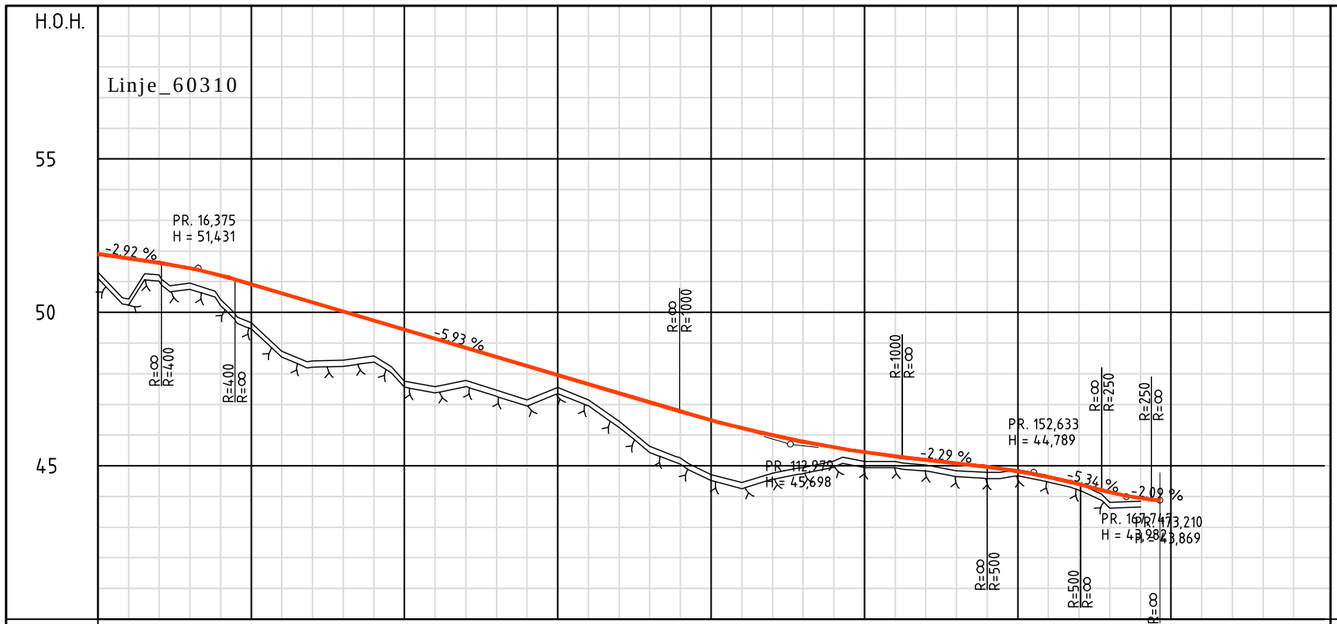

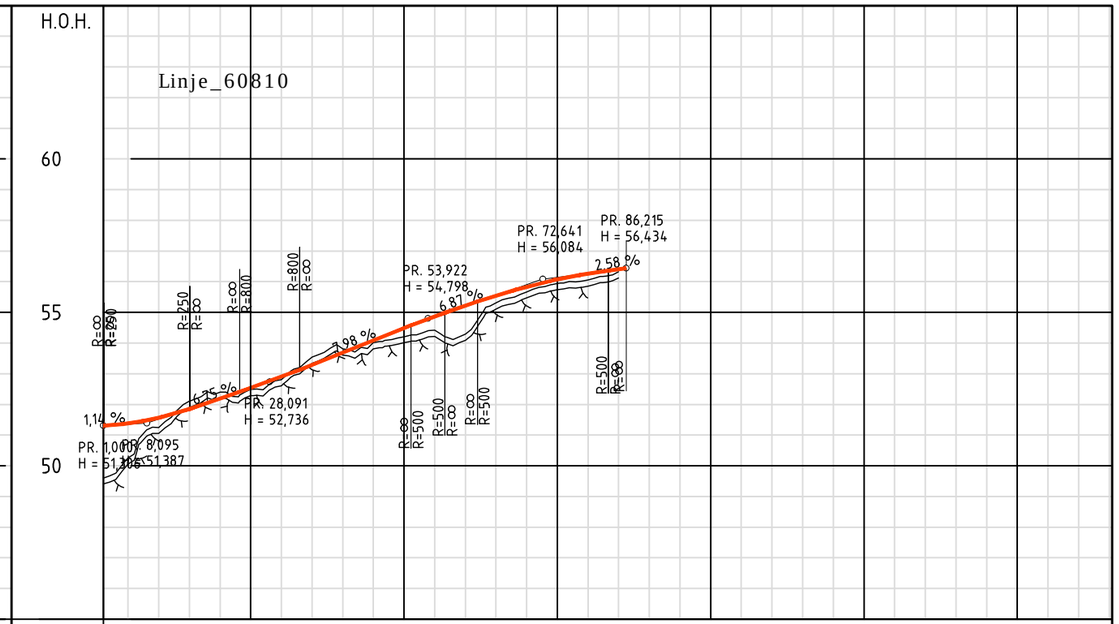

PROFIL NR.	0	25	50	75	100	125	150	175
HOR.KURV.	R=∞	R=30	R=∞		R=-30		R=∞	
BREDDEUTV.	0,80m / 0,80m		0,00m / 0,00m		0,80m / 0,80m			
TVERRFALL H.kj.b.k.	3,0%	3,0% 6,0% 6,0%	3,0%	3,0%	3,0%	3,0% 4,0%	4,0%	3,0% 3,0%
TVERRFALL V.kj.b.k.								
PROFIL H.	51,91	51,76	51,62	51,44	51,21	50,92	50,62	50,33
TERRENG H.	51,34	50,44	51,22	50,95	50,42	49,66	48,74	48,42
OVERBYGN.T.	63CM							

PROFIL NR.	1	25	50	75	100	125	150
HOR.KURV.	R=∞	R=-15	R=∞		R=30	R=∞	
BREDDEUTV.	0,80m / 0,80m		0,00m / 0,00m		0,80m / 0,80m		
TVERRFALL H.kj.b.k.	4,0% 4,0%	4,0% 4,0%	0,0%		5,0% 5,0%	3,0% 3,0%	
TVERRFALL V.kj.b.k.							
PROFIL H.	51,31	51,38	51,57	51,85	52,19	52,53	52,89
TERRENG H.	50,25	51,25	52,11	52,40	52,48	52,81	53,54
OVERBYGN.T.	99999955CM						

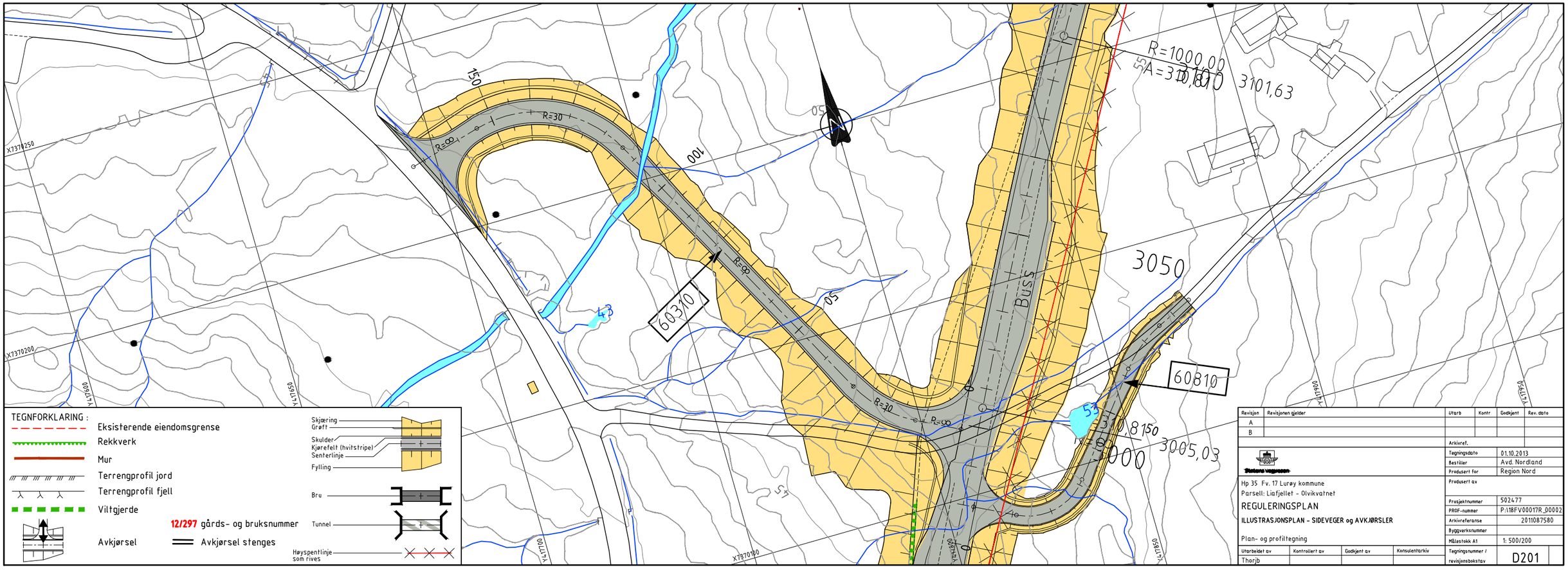

Revisjon	Revisjonen gjelder	Utarb	Kontr	Godkjent	Rev. dato
A					
B					

Statens vegvesen

Hp 35 Fv. 17 Lurøy kommune
Parsell: Liafjellet - Olvikvatnet

REGULERINGSPLAN

ILLUSTRASJONSPLAN - SIDEVEGER og AVKJØRSLER

Plan- og profiltegning

Arkivref.	
Tegningsdato	01.10.2013
Bestiller	Avd. Nordland
Produsert for	Region Nord
Produsert av	
Prosjektnummer	502477
PROF-nummer	P:\18FV00017R_00002
Arkivreferanse	2011087580
Byggverksnummer	
Målestokk A1	1: 500/200
Tegningsnummer / revisjonsbokstav	D201

Utarbeidet av	Kontrollert av	Godkjent av	Konsulentarkiv
Thorjb			

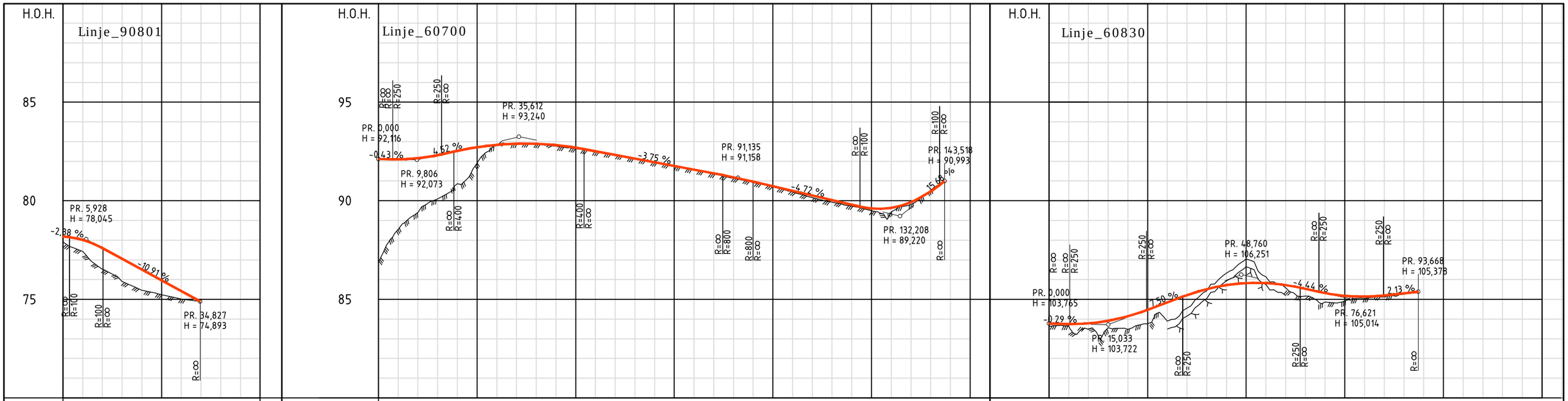

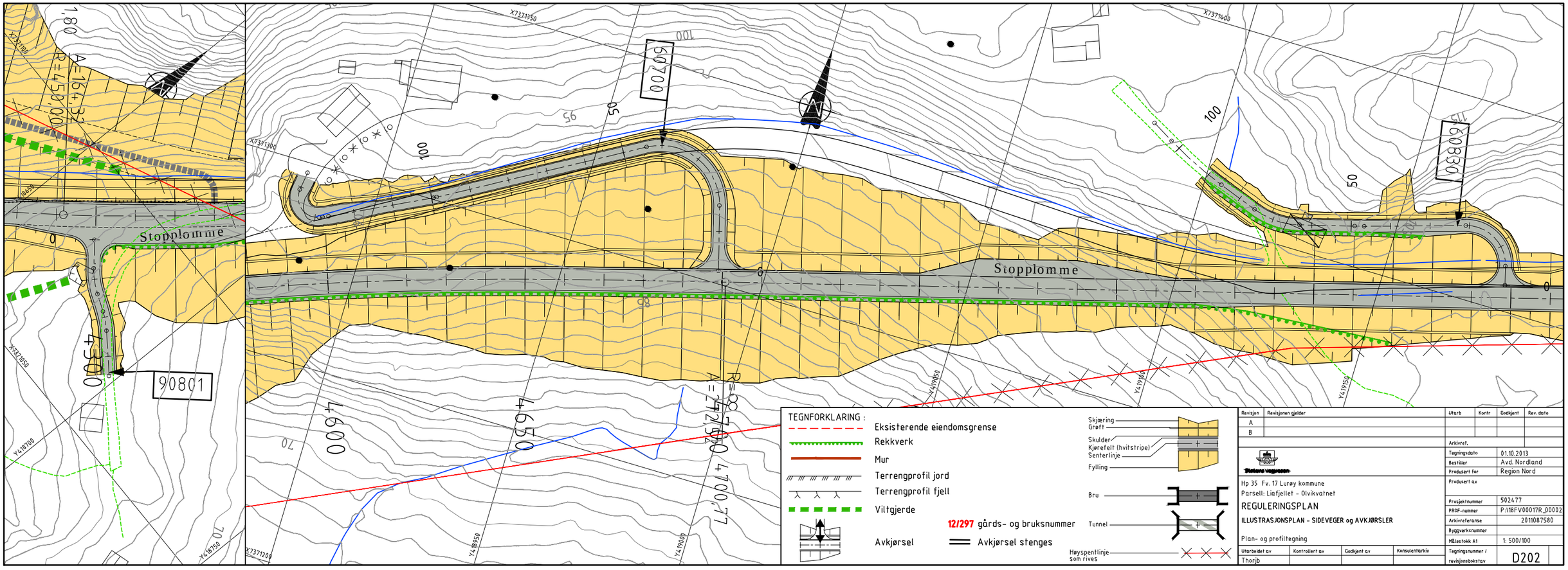

Revisjon	Revisjonen gjelder	Utarb	Kontr	Godkjent	Rev. dato
A					
B					

Statens vegvesen

Hp 35 Fv. 17 Lurøy kommune
Parsell: Liafjellet - Olvikvatnet

REGULERINGSPLAN

ILLUSTRASJONSPLAN - SIDEVEGER og AVKJØRSLER

Plan- og profiltegning

Arkivref.	
Tegningsdato	01.10.2013
Bestiller	Avd. Nordland
Produsert for	Region Nord
Produsert av	
Prosjektnummer	502477
PROF-nummer	P:\18FV00017R_00002
Arkivreferanse	2011087580
Byggverksnummer	
Målestokk A1	1: 500/100
Tegningsnummer / revisjonsbokstav	D202

Utarbeidet av	Kontrollert av	Godkjent av	Konsulentarkiv
Thorjb			

NORMALPROFIL Fv 17 - DIMENSJONERINGSKLASSE H$_{ø}$1

JORDSKJÆRING/FYLLING

M = 1:50

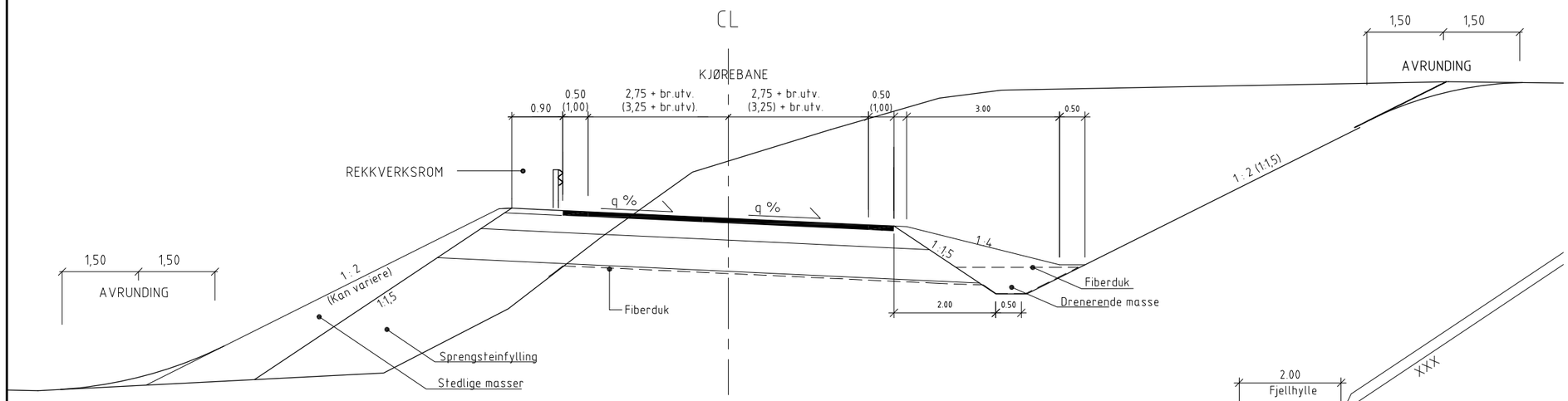

NORMALPROFIL Fv 17 - DIMENSJONERINGSKLASSE H$_{ø}$1

FJELLSKJÆRING / FYLLING

M = 1:50

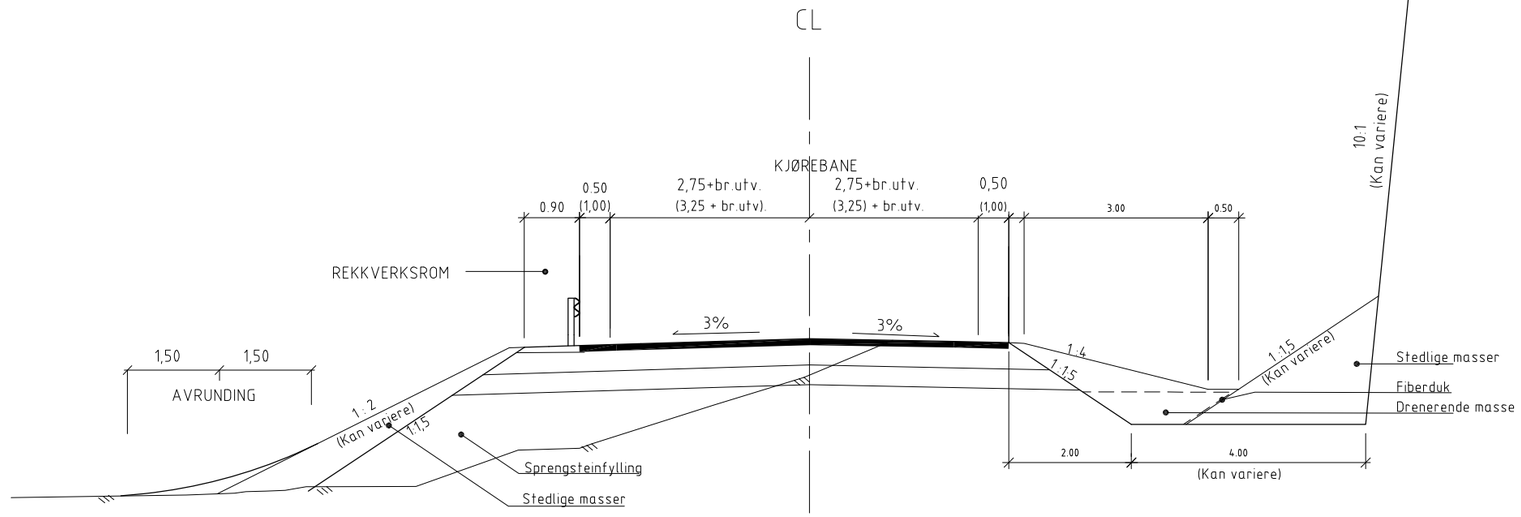

NORMALPROFIL ATKOMSTVEGER OG DRIFTSVEGER

JORDSKJÆRING/FYLLING

M = 1:50

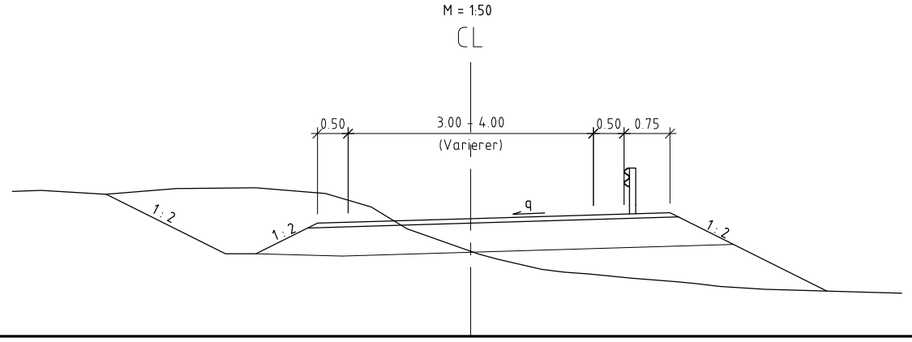

Merknad

For å etterkomme vegnormalens krav til overgangssone mellom vegbredden i tunnel og veg i dagen, er vegbredden økt fra 6,5 m til 8,5 m fra profil 280 - 4100.

Revisjon	Revisjonen gjelder	Utarb	Kontr	Godkjent	Rev. dato
A					
B					

Arkivref.	
Tegningsdato	01.10.2013
Bestiller	Avd. Nordland
Produsert for	Region Nord
Produsert av	
Prosjektnummer	502477
PROF-nummer	P:18FV00017R_00002
Arkivreferanse	
Byggverksnummer	
Målestokk A1	Som vist
Tegningsnummer / revisjonsbokstav	F 201

Statens vegvesen

Hp 35 Fv. 17 Lurøy kommune
Parsell: Liafjellet - Olvikvatnet

REGULERINGSPLAN

ILLUSTRASJONSPLAN

Normalprofil fv.17

Utarbeidet av	Kontrollert av	Godkjent av	Konsulentarkiv
Thorjb			

NORMALPROFIL Fv 17 - TUNNELPROFIL T8,5 - TUNNELKLASSE B.

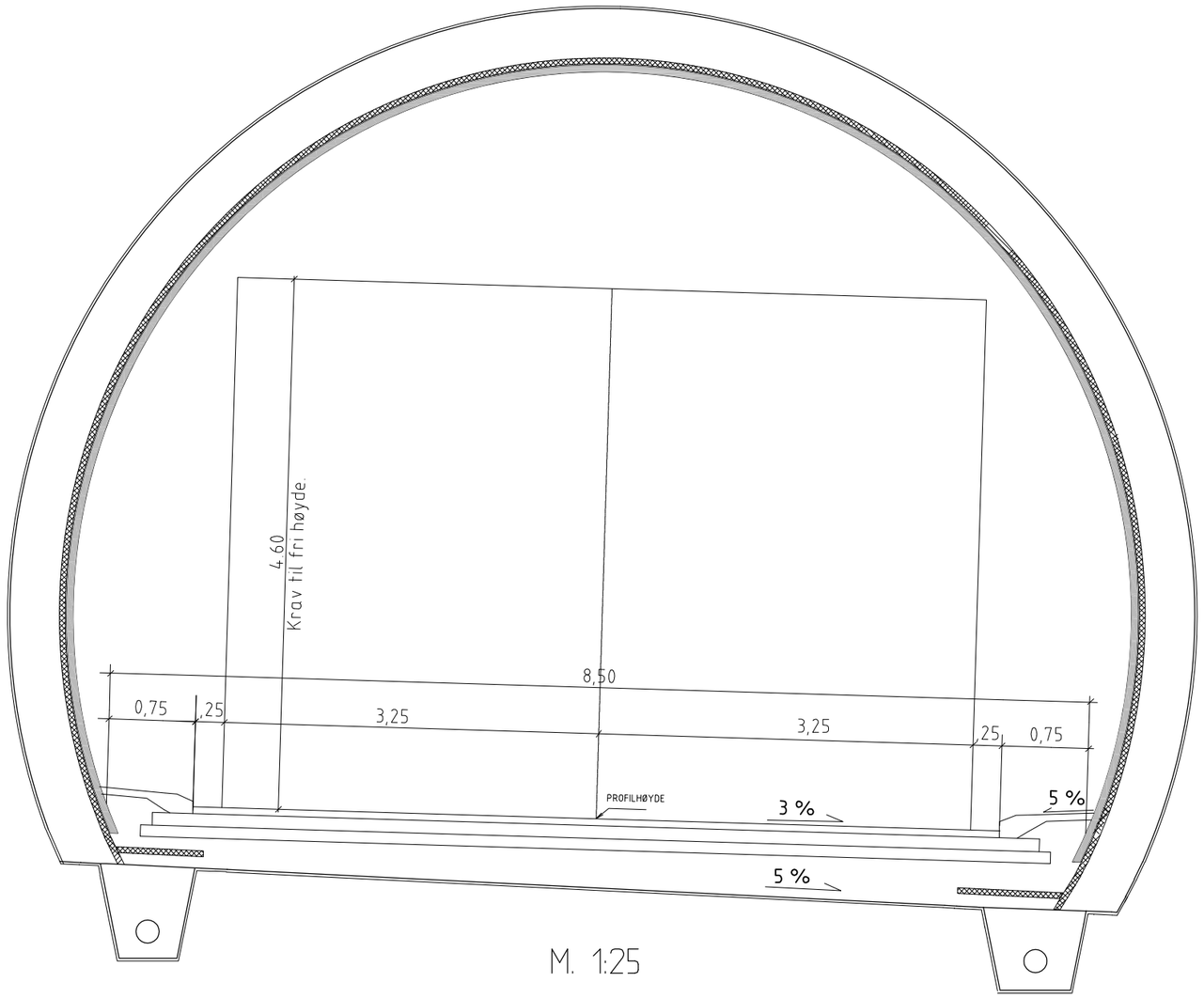

M. 1:25

Revisjon	Revisjonen gjelder	Utarb	Kontr	Godkjent	Rev. dato
A					
B					

Arkivref.

Statens vegvesen

Tegningsdato	01.10.2013
Bestiller	Avd. Nordland
Produsert for	Region Nord
Produsert av	
Prosjektnummer	502477
PROF-nummer	P:\18FV00017R_00002
Arkivreferanse	
Byggverksnummer	
Målestokk A1	Som vist
Tegningsnummer / revisjonsbokstav	F 202

Hp 35 Fv. 17 Lurøy kommune
Parsell: Liafjellet - Olvikvatnet

REGULERINGSPLAN

ILLUSTRASJONSPLAN

Normalprofil fv.17 - Tunnel

Utarbeidet av	Kontrollert av	Godkjent av	Konsulentarkiv
Thorjb			

OVERBYGNING Fv 17 - LØSMASSE
UNDERGRUNN: SILT / LEIRE T4,

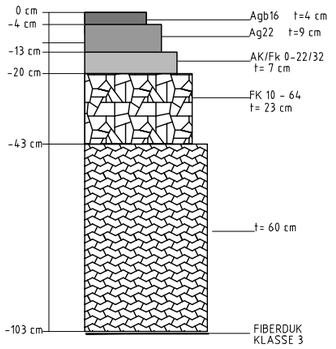

Slitelag
Bærelag
Nedre bærelag
Forsterkningslag
Forsterkningslag
Vurderes på stedet.

OVERBYGNING Fv 17 - FJELL
UNDERGRUNN: FJELL

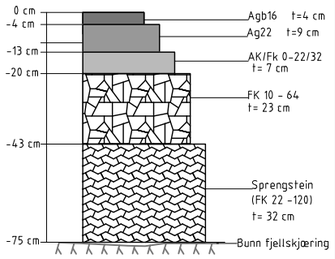

Slitelag
Bærelag
Nedre bærelag
Forsterkningslag
Forsterkningslag

Merknad:

Det vurderes på stedet om sålen i fjellskjæringa skal renskes til fast fjell.

OVERBYGNING Fv 17 - TUNNEL
UNDERGRUNN: FJELL

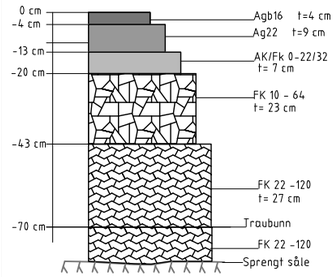

Slitelag
Bærelag
Nedre bærelag
Forsterkningslag
Forsterkningslag

Merknad:

Tunnelsålen finrenskes til fast fjell.

OVERBYGNING ATKOMSTVEG TIL OLVIKA
UNDERGRUNN: FJELL

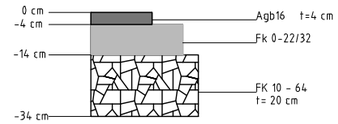

Slitelag
Bærelag
Forsterkningslag

Merknad:

Fjellskjæringen sprenges/utlastes til -034 m.
Ingen fjellknøler tillates over dette nivået.

OVERBYGNING ATKOMSTVEG TIL OLVIKA
UNDERGRUNN: SILT/LEIRE T4

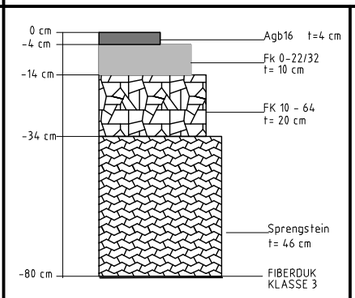

Slitelag
Bærelag
Forsterkningslag
Frostsikringslag
Vurderes på stedet.

OVERBYGNING AVKJØRSLER

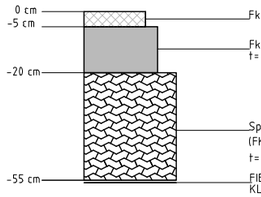

Grusdekke
Bærelag
Forsterkningslag
Vurderes på stedet.

Revisjon	Revisjonen gjelder	Utarb	Kontr	Godkjent	Rev. dato
A					
B					

Arkivref.	
Tegningsdato	01.10.2013
Bestiller	Avd. Nordland
Produsert for	Region Nord
Produsert av	
Prosjektnummer	502477
PROF-nummer	P:\18FV00017R_00002
Arkivreferanse	2011087580
Byggverksnummer	
Målestokk A1	Som vist
Tegningsnummer / revisjonsbokstav	F 203

Statens vegvesen

Fv.836 Stokkvågen fergeleie
Parsell: Liafjell - Olvikvatnet

REGULERINGSPLAN
ILLUSTRASJONSPLAN

Overbygning

Utarbeidet av	Kontrollert av	Godkjent av	Konsulentarkiv
Thorjb			

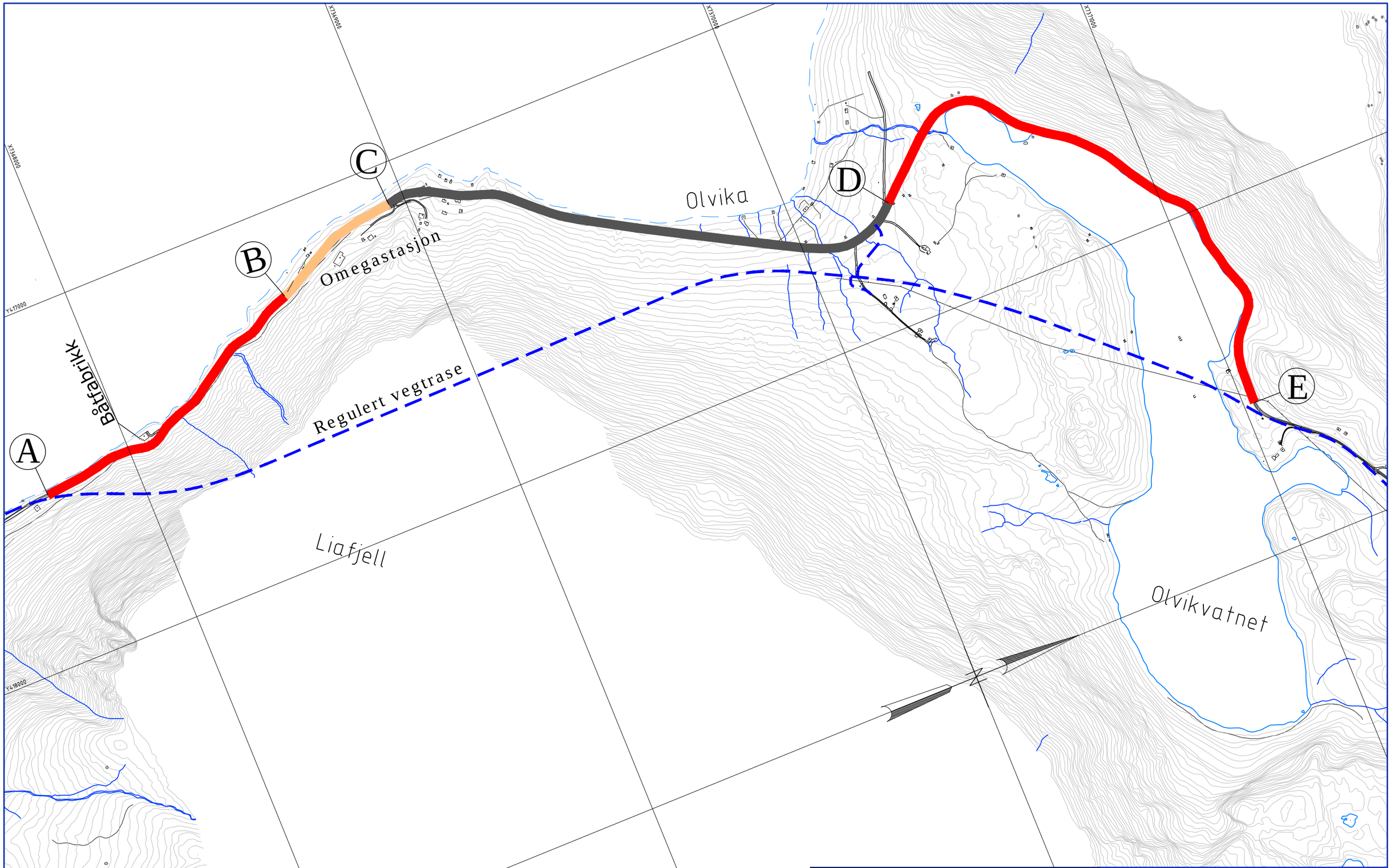

Tegnforklaring

- Nedlegges som veg
- Privat veg
- Kommunal veg

Revisjon	Revisjonen gjelder	Utarb	Kontr	Godkjent	Rev. dato
A					
B					

Statens vegvesen

Hp 35 Fv. 17 Lurøy kommune
Parsell: Liafjellet - Olvikvatnet

REGULERINGSPLAN

OVERSIKTSPLAN

Forslag til omklassifisering av overflødig fylkesveg

Arkivref.	
Tegningsdato	01.10.2013
Bestiller	Avd. Nordland
Produsert for	Region Nord
Produsert av	
Prosjektnummer	502477
PROF-nummer	P:\18FV00017R_00002
Arkivreferanse	
Byggverksnummer	
Målestokk A1	1: 5000

Utarbeidet av	Kontrollert av	Godkjent av	Konsulentarkiv	Tegningsnummer / revisjonsbokstav
Thorjb				S201

Profil 400 - fylling i sjøen.

M. 1: 100

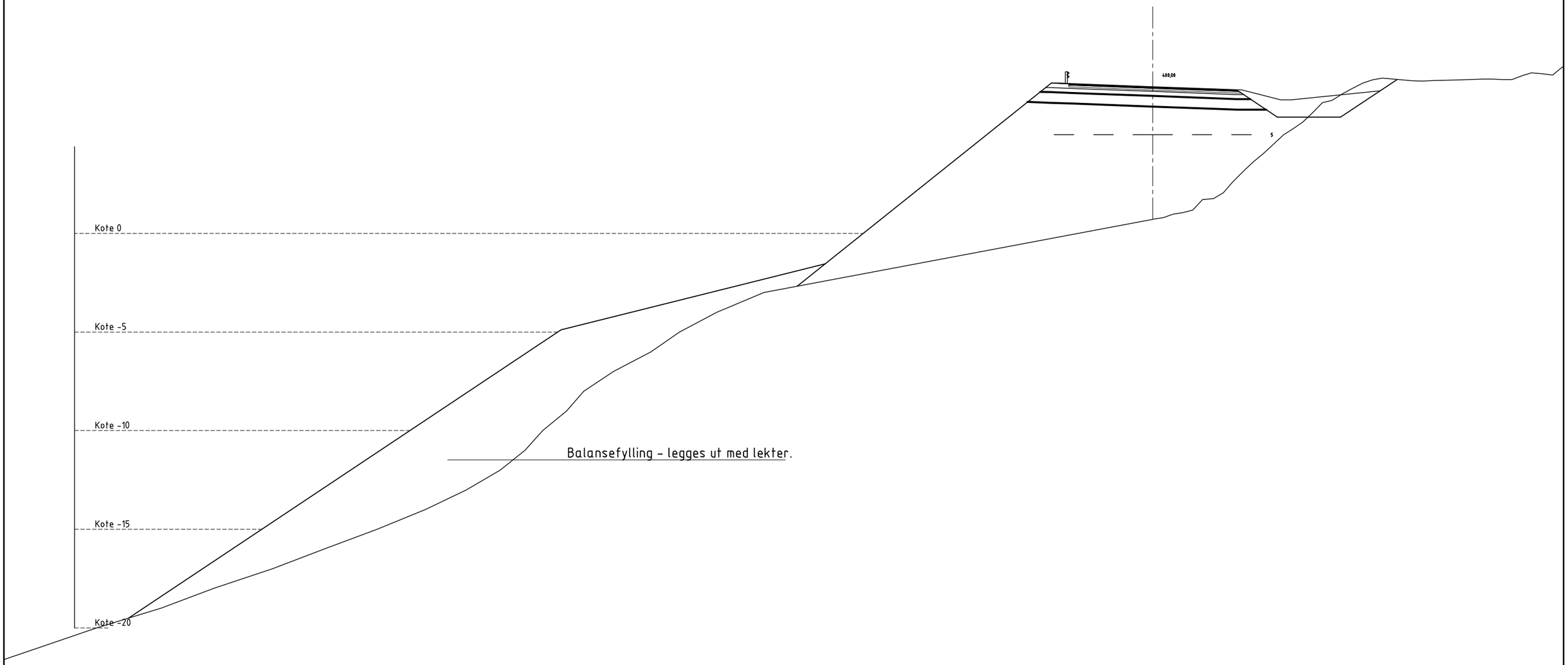

Revisjon	Revisjonen gjelder	Utarb	Kontr	Godkjent	Rev. dato
A					
B					

Arkivref.	
Tegningsdato	01.10.2013
Bestiller	Avd. Nordland
Produsert for	Region Nord
Produsert av	
Prosjektnummer	502477
PROF-nummer	P:\18FV00017R_00002
Arkivreferanse	
Byggverksnummer	
Målestokk A1	1: 100
Tegningsnummer / revisjonsbokstav	U201

Statens vegvesen

Hp 35 Fv. 17 Lurøy kommune

Parsell: Liafjellet - Olvikvatnet

REGULERINGSPLAN

ILLUSTRASJONSPLAN - TVERRPROFILER

Utarbeidet av	Kontrollert av	Godkjent av	Konsulentarkiv
Thorjb			

Profil 500 - sikring mot steinsprang.
M. 1: 100

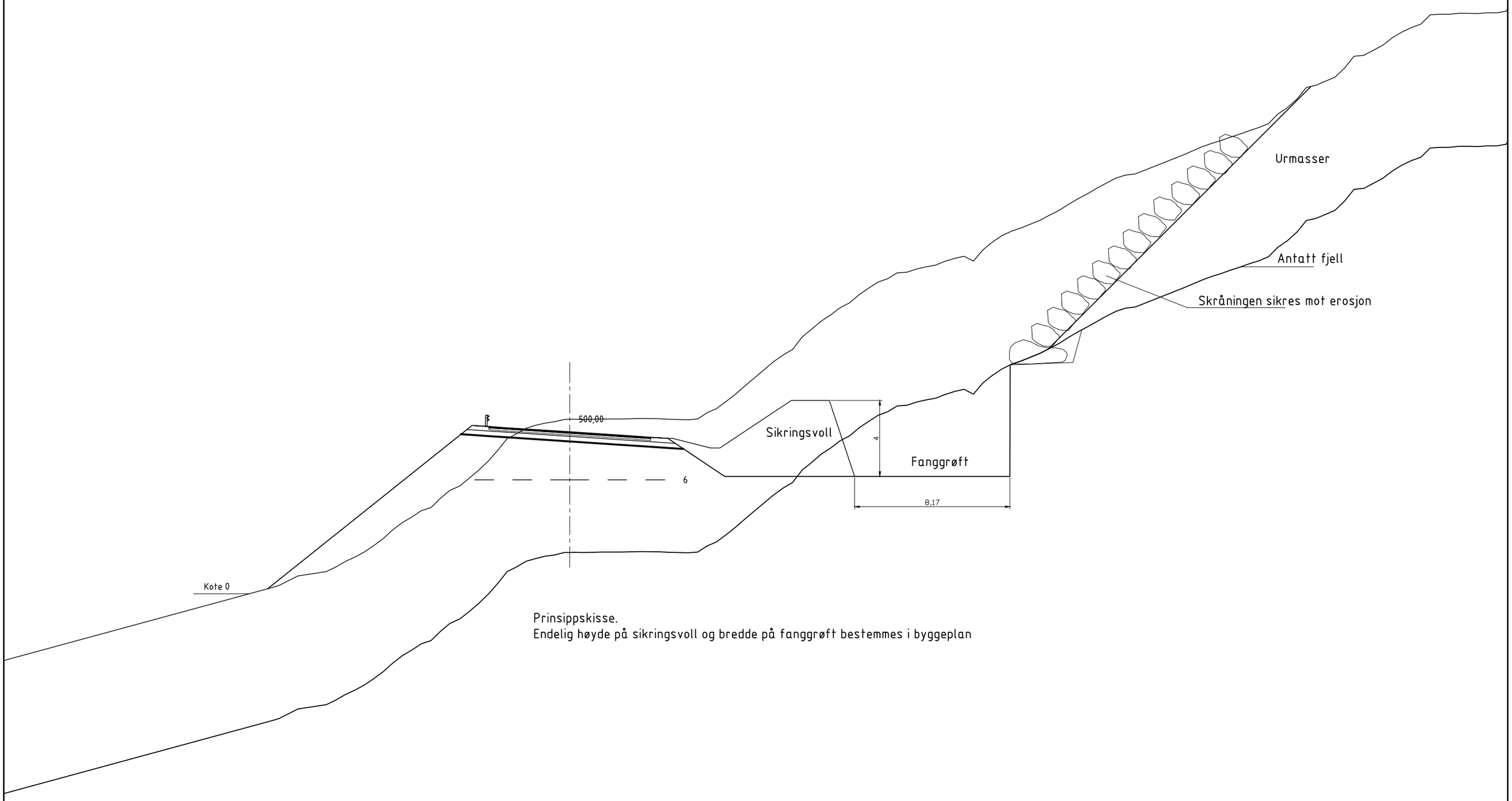

Prinsippskisse.
Endelig høyde på sikringsvoll og bredde på fanggrøft bestemmes i byggeplan

Revisjon	Revisjonen gjelder	Utarb	Kontr	Godkjent	Rev. dato
A					
B					

Arkivref.	
Tegningsdato	01.10.2013
Bestiller	Avd. Nordland
Produsert for	Region Nord
Produsert av	
Prosjektnummer	502477
PROF-nummer	P:\18FV00017R_00002
Arkivreferanse	
Byggverksnummer	
Målestokk A1	1: 100
Tegningsnummer / revisjonsbokstav	U202

Statens vegvesen

Hp 35 Fv. 17 Lurøy kommune
Parsell: Liafjellet - Olvikvatnet

REGULERINGSPLAN

ILLUSTRASJONSPLAN - TVERRPROFILER

Utarbeidet av	Kontrollert av	Godkjent av	Konsulentarkiv
Thorjb			

Fylling i Olvikvannet.

Typiske profil 3900 - 4080

M.1 :200

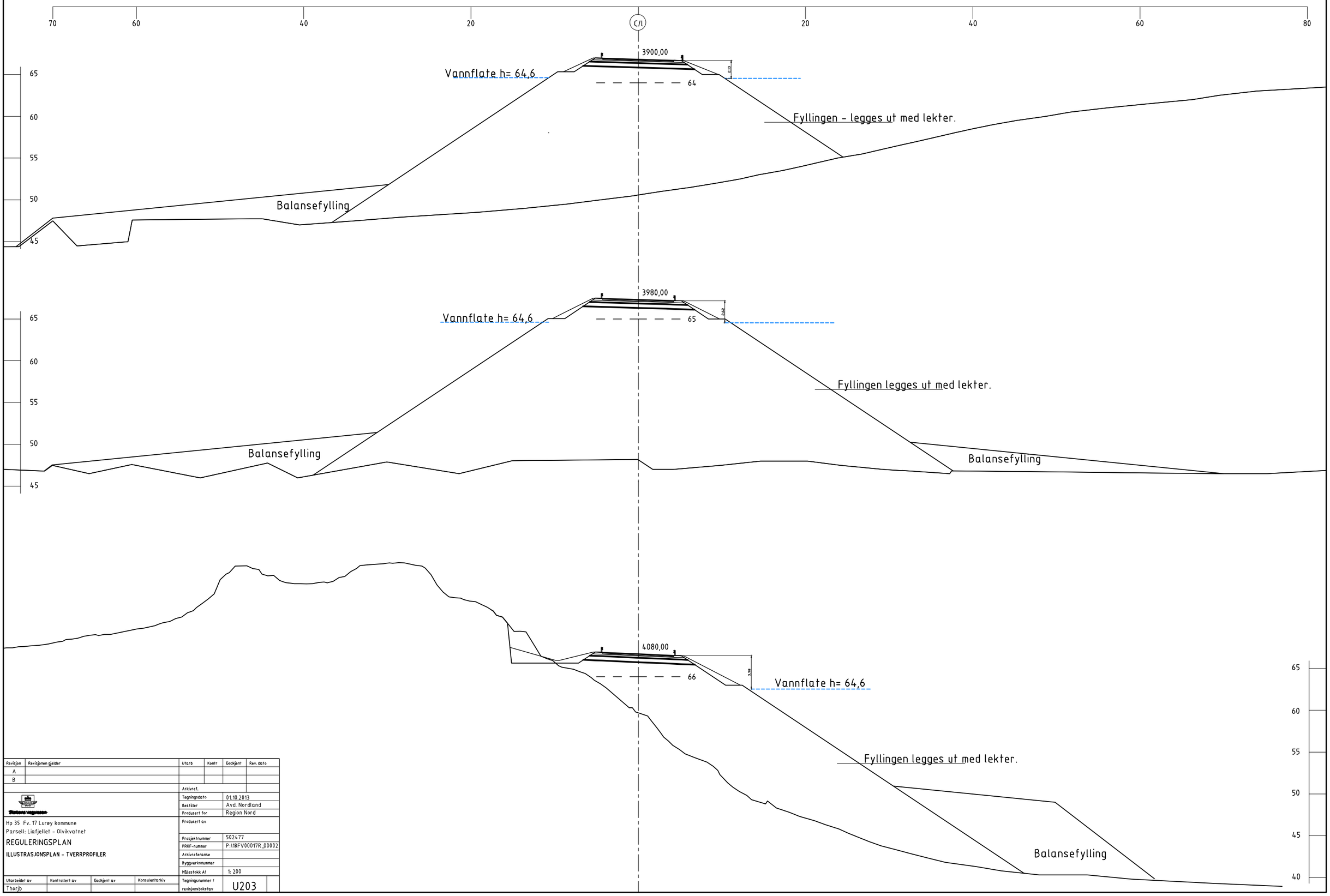

Revisjon	Revisjonen gjelder	Utarb	Kontr	Godkjent	Rev. dato
A					
B					
		Arkivref.			

Statens vegvesen

Hp 35 Fv. 17 Lurøy kommune
Parsell: Liafjellet - Olvikvatnet

REGULERINGSPLAN

ILLUSTRASJONSPLAN - TVERRPROFILER

Tegningsdato	01.10.2013
Bestiller	Avd. Nordland
Produsert for	Region Nord
Produsert av	
Prosjektnummer	502477
PROF-nummer	P:\18FV00017R_00002
Arkivreferanse	
Byggverksnummer	
Målestokk A1	1: 200
Tegningsnummer / revisjonsbokstav	U203

Utarbeidet av	Kontrollert av	Godkjent av	Konsulentarkiv
Thorjb			

Typiske profil 4500 - 5150
Veg i dagen nord for Olvikvatnet
M. 1: 100

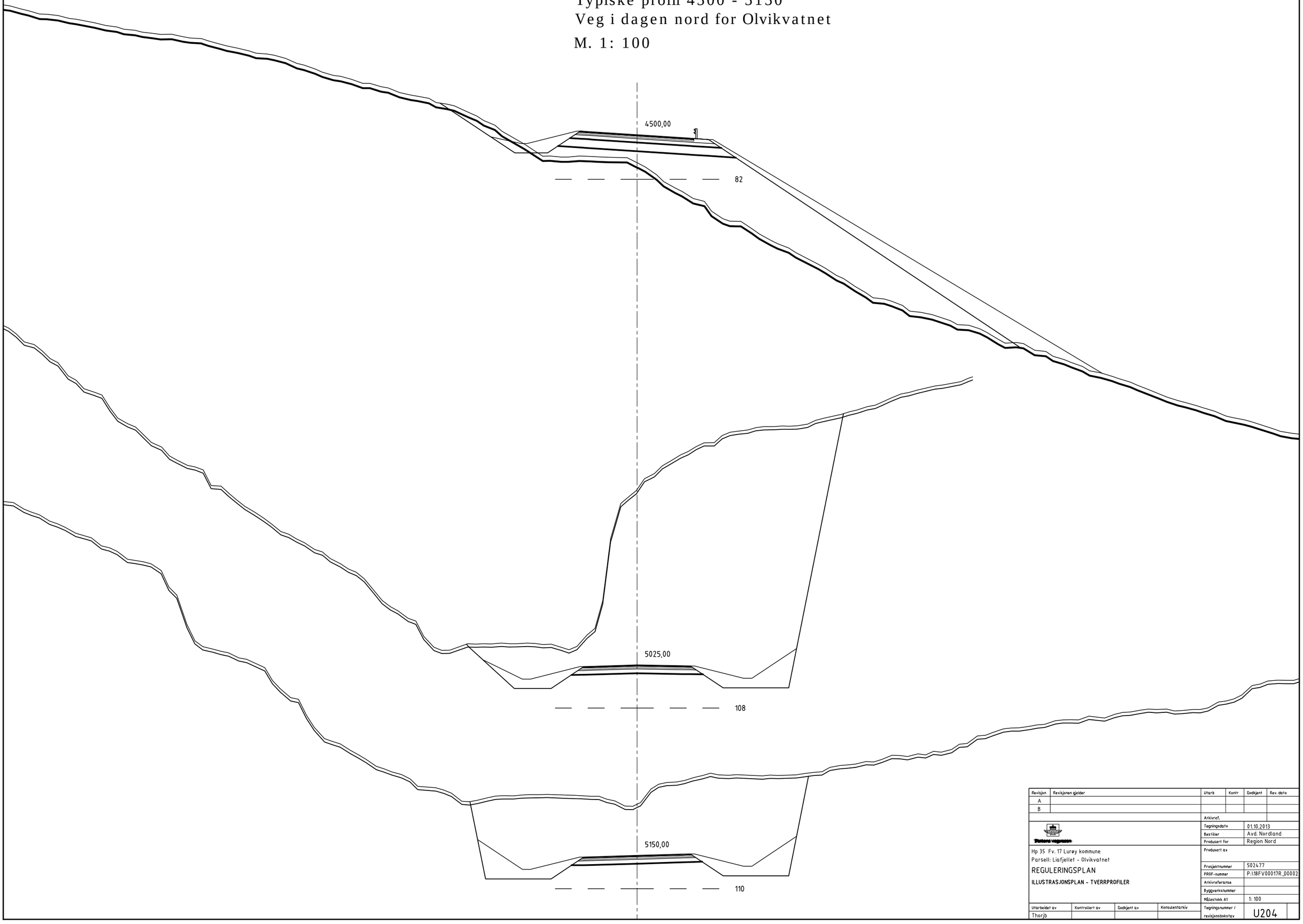

Revisjon	Revisjonen gjelder	Utarb	Kontr	Godkjent	Rev. dato
A					
B					

Arkivref.	
Tegningsdato	01.10.2013
Bestiller	Avd. Nordland
Produsert for	Region Nord
Produsert av	
Prosjektnummer	502477
PROF-nummer	P:\18FV00017R_00002
Arkivreferanse	
Byggverksnummer	
Målestokk A1	1: 100
Tegningsnummer / revisjonsbokstav	U204

Statens vegvesen

Hp 35 Fv. 17 Lurøy kommune
Parsell: Liafjellet - Olvikvatnet

REGULERINGSPLAN

ILLUSTRASJONSPLAN - TVERRPROFILER

Utarbeidet av	Kontrollert av	Godkjent av	Konsulentarkiv
Thorjb			

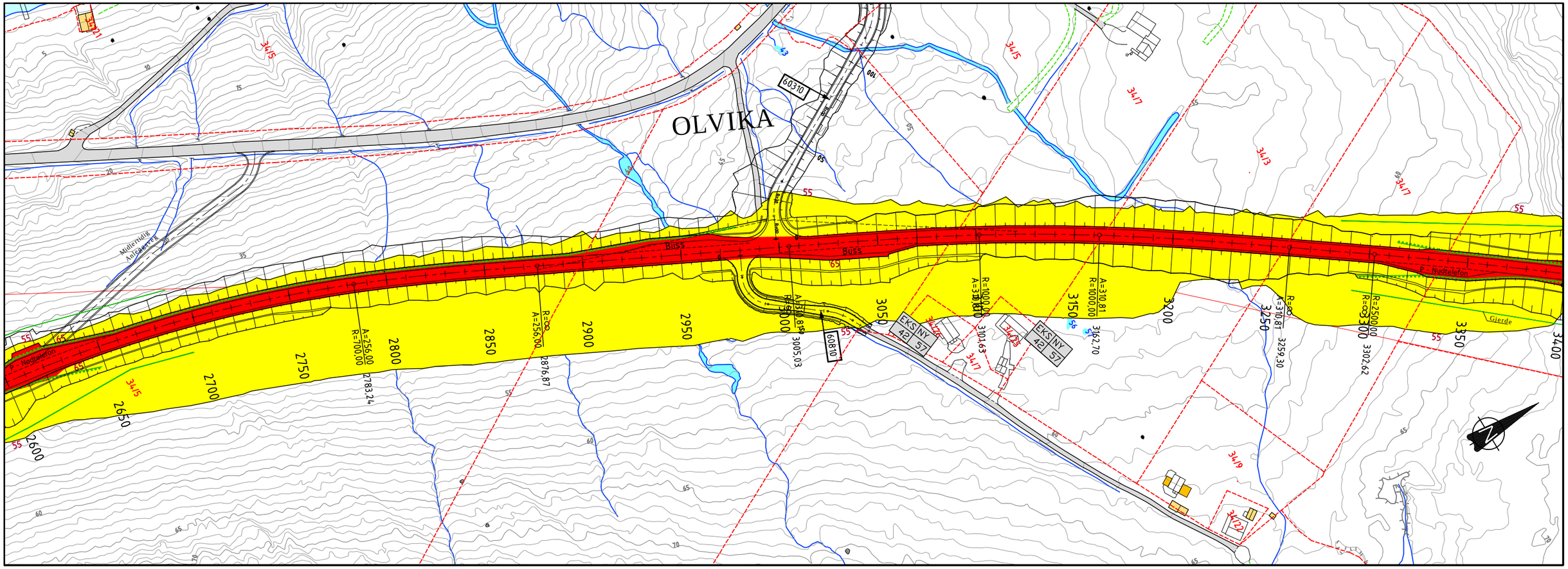

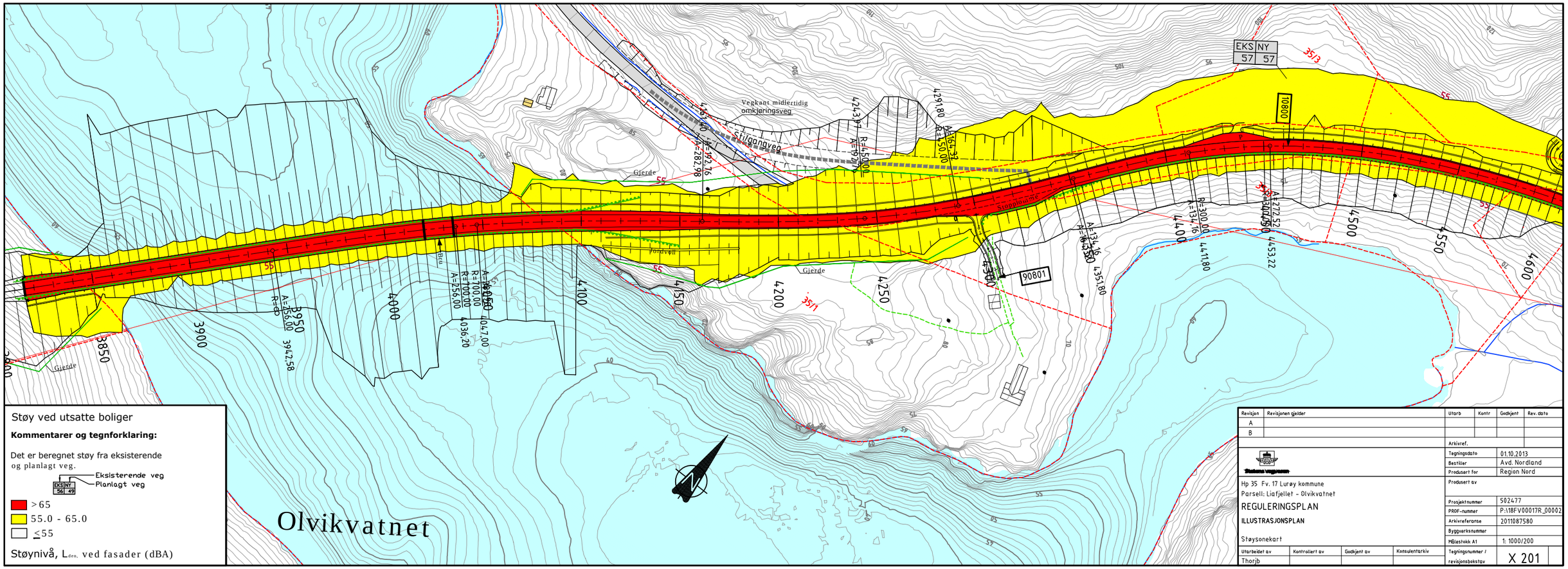

Støy ved utsatte boliger

Kommentarer og tegnforklaring:

Det er beregnet støy fra eksisterende og planlagt veg.

EKS NY / 56 49 — Eksisterende veg / Planlagt veg

- >65
- 55.0 - 65.0
- ≤55

Støynivå, L_{den}, ved fasader (dBA)

Revisjon	Revisjonen gjelder	Utarb	Kontr	Godkjent	Rev. dato
A					
B					

Statens vegvesen

Arkivref.	
Tegningsdato	01.10.2013
Bestiller	Avd. Nordland
Produsert for	Region Nord
Produsert av	
Prosjektnummer	502477
PROF-nummer	P:\18FV00017R_00002
Arkivreferanse	2011087580
Byggverksnummer	
Målestokk A1	1: 1000/200
Tegningsnummer / revisjonsbokstav	X 201

Hp 35 Fv. 17 Lurøy kommune

Parsell: Liafjellet - Olvikvatnet

REGULERINGSPLAN

ILLUSTRASJONSPLAN

Støysonekart

Utarbeidet av	Kontrollert av	Godkjent av	Konsulentarkiv
Thorjb			

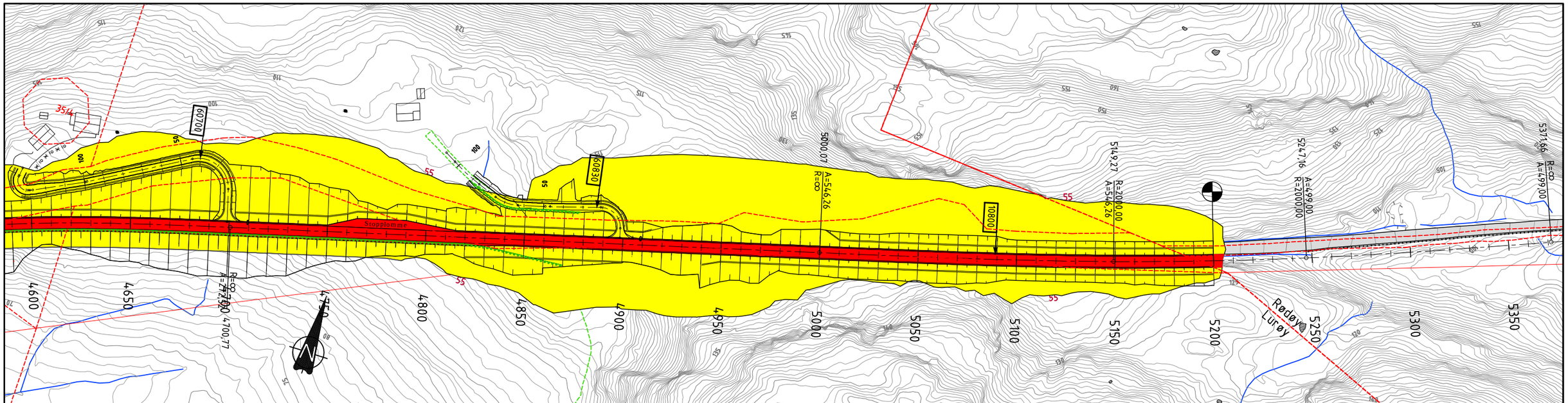

Støy ved utsatte boliger

Kommentarer og tegnforklaring:

Det er beregnet støy fra eksisterende og planlagt veg.

EKSINY 56 49 — Eksisterende veg / Planlagt veg

- >65
- 55.0 - 65.0
- ≤55

Støynivå, L_{den}, ved fasader (dBA)

Revisjon	Revisjonen gjelder	Utarb	Kontr	Godkjent	Rev. dato
A					
B					

Statens vegvesen

Arkivref.	
Tegningsdato	01.10.2013
Bestiller	Avd. Nordland
Produsert for	Region Nord
Produsert av	
Prosjektnummer	502477
PROF-nummer	P:\18FV00017R_00002
Arkivreferanse	2011087580
Byggverksnummer	
Målestokk A1	1: 1000/200
Tegningsnummer / revisjonsbokstav	X 202

Hp 35 Fv. 17 Lurøy kommune
Parsell: Liafjellet - Olvikvatnet

REGULERINGSPLAN

ILLUSTRASJONSPLAN

Støysonekart

Utarbeidet av	Kontrollert av	Godkjent av	Konsulentarkiv
Thorjb			

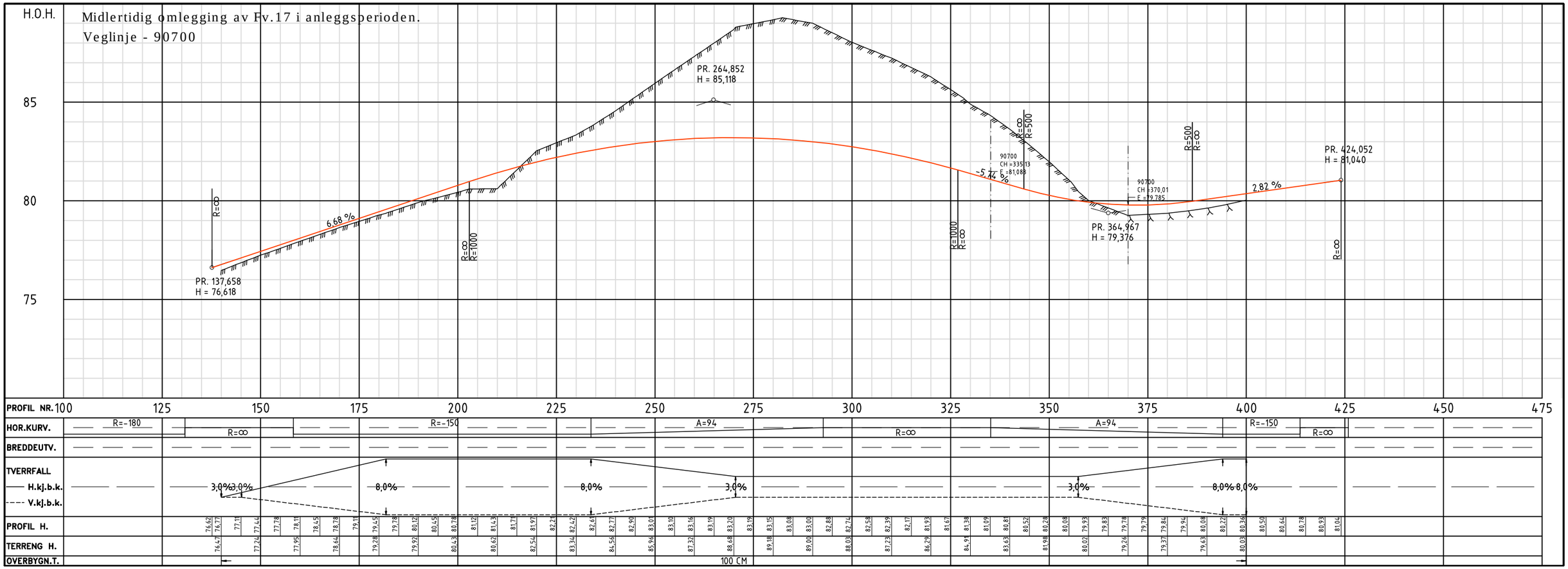
Midlertidig omlegging av Fv.17 i anleggsperioden.
Veglinje - 90700
H.O.H.
85
80
75
PR. 264,852
H = 85,118
PR. 137,658
H = 76,618
PR. 364,967
H = 79,376
PR. 424,052
H = 81,040
6,68 %
-5,74 %
2,82 %
90700
CH =335,13
E =81,088
90700
CH =370,01
E =79,785
R=∞
R=1000
R=∞
R=1000
R=∞
R=500
R=500
R=∞
R=∞
PROFIL NR. 100 125 150 175 200 225 250 275 300 325 350 375 400 425 450 475
HOR.KURV.
R=-180
R=∞
R=-150
A=94
R=∞
A=94
R=-150
R=∞
BREDDEUTV.
TVERRFALL
H.kj.b.k.
V.kj.b.k.
3,0% 3,0%
8,0%
8,0%
3,0%
3,0%
8,0% 8,0%
PROFIL H.
76,62 76,77 77,11 77,44 77,78 78,11 78,45 78,78 79,11 79,45 79,78 80,12 80,45 80,78 81,12 81,45 81,78 81,97 82,21 82,42 82,61 82,77 82,90 83,01 83,10 83,16 83,19 83,20 83,19 83,15 83,08 83,00 82,88 82,74 82,58 82,39 82,17 81,93 81,67 81,38 81,09 80,81 80,52 80,28 80,08 79,93 79,83 79,78 79,79 79,84 79,94 80,08 80,22 80,36 80,50 80,64 80,78 80,93 81,04
TERRENG H.
76,47 77,24 77,95 78,64 79,28 79,92 80,43 80,62 82,54 83,34 84,56 85,96 87,32 88,68 89,18 89,00 88,03 87,23 86,29 84,91 83,63 81,98 80,07 79,26 79,37 79,63 80,03
OVERBYGN.T.
100 CM
Midlertidig omlegging av Fv.17 i anleggsperioden.
Eksisterende veg
90700
R=∞
R=150
A=94
R=∞
A=94
R=150
R=134
A=164
R=450
A=173
R=∞
150
85
90
50
300
350
400
4350
4400
4300
4250
4200
4150
3517
Revisjon
Revisjonen gjelder
Utarb
Kontr
Godkjent
Rev. dato
A
B
Arkivref.
Tegningsdato 01.10.2013
Bestiller Avd. Nordland
Produsert for Region Nord
Produsert av
Statens vegvesen
Hp 35 Fv. 17 Lurøy kommune
Parsell: Liafjellet - Olvikvatnet
REGULERINGSPLAN
ILLUSTRASJONSPLAN
Plan- og profiltegning Interimsveg - Olvikvatnet N.
Prosjektnummer 502477
PROF-nummer P:\18FV00017R_00002
Arkivreferanse
Byggverksnummer
Målestokk A1 1: 1000/200
Utarbeidet av Thorjb
Kontrollert av
Godkjent av
Konsulentarkiv
Tegningsnummer / revisjonsbokstav Y 201

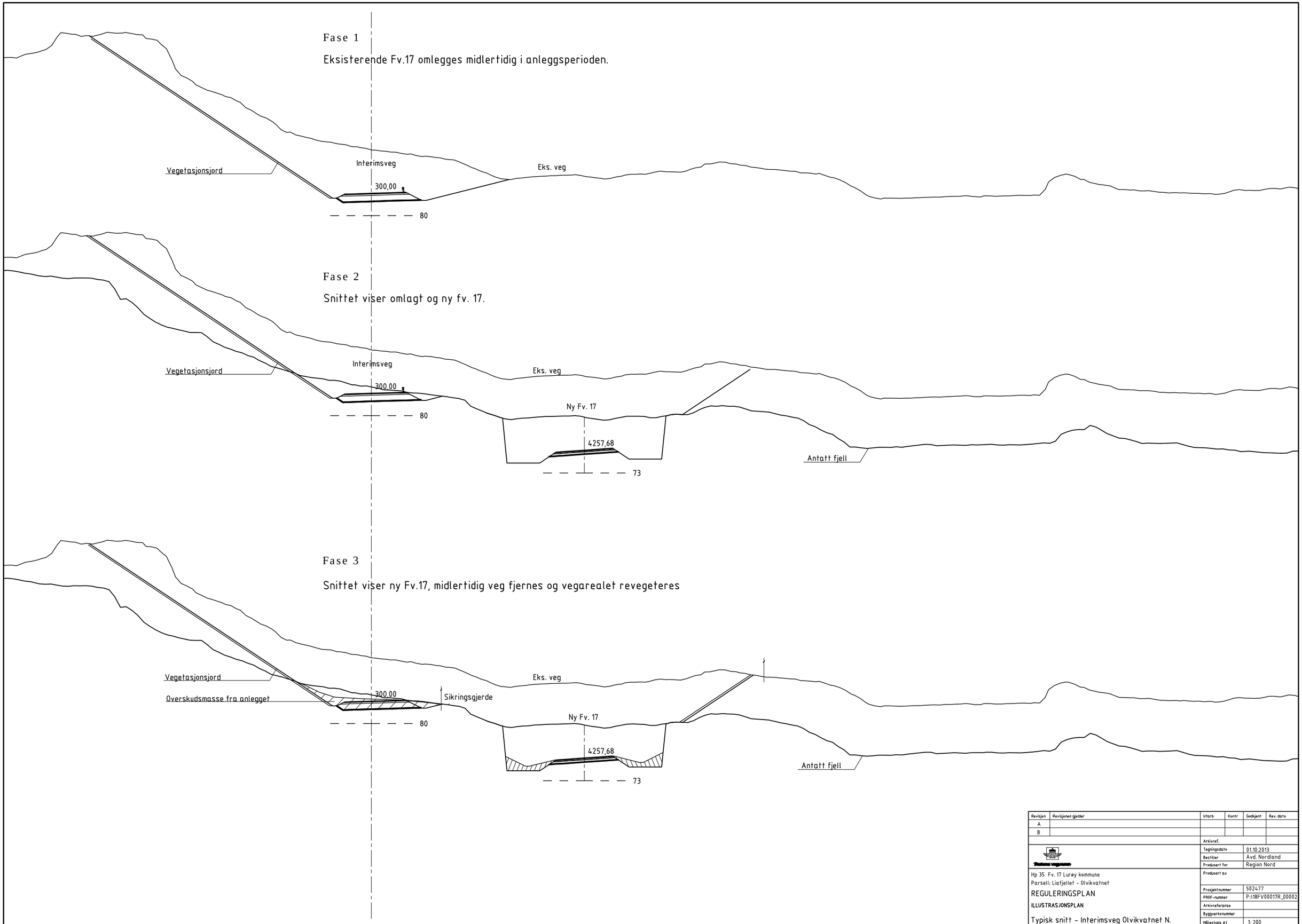

Revisjon	Revisjonen gjelder	Utarb	Kontr	Godkjent	Rev. dato
A					
B					

Arkivref.	
Tegningsdato	01.10.2013
Bestiller	Avd. Nordland
Produsert for	Region Nord
Produsert av	
Prosjektnummer	502477
PROF-nummer	P:\18FV00017R_00002
Arkivreferanse	
Byggverksnummer	
Målestokk A1	1: 200
Tegningsnummer / revisjonsbokstav	Y 202

Statens vegvesen

Hp 35 Fv. 17 Lurøy kommune
Parsell: Liafjellet - Olvikvatnet

REGULERINGSPLAN

ILLUSTRASJONSPLAN

Typisk snitt - Interimsveg Olvikvatnet N.

Utarbeidet av	Kontrollert av	Godkjent av	Konsulentarkiv
Thorjb			

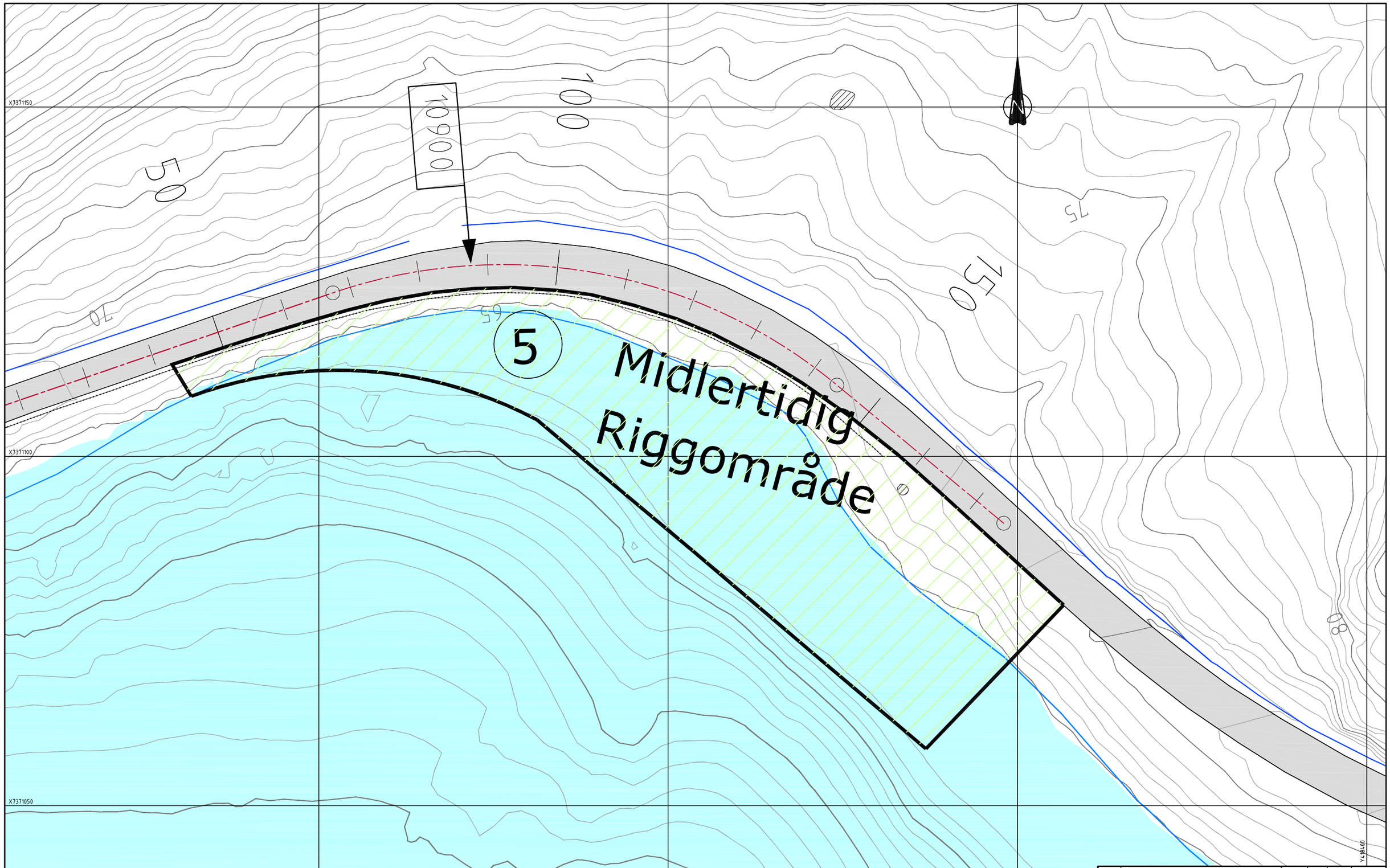

Revisjon	Revisjonen gjelder	Utarb	Kontr	Godkjent	Rev. dato
A					
B					

Statens vegvesen

Hp 35 Fv. 17 Lurøy kommune
Parsell: Liafjellet - Olvikvatnet

REGULERINGSPLAN

ILLUSTRASJONSPLAN

Midlertidig Riggområde

Utarbeidet av	Kontrollert av	Godkjent av	Konsulentarkiv
Thorjb			

Arkivref.	
Tegningsdato	01.10.2013
Bestiller	Avd. Nordland
Produsert for	Region Nord
Produsert av	
Prosjektnummer	502477
PROF-nummer	P:\18FV00017R_00002
Arkivreferanse	
Byggverksnummer	
Målestokk A1	1: 250
Tegningsnummer / revisjonsbokstav	Y203

N
X = 415607.510
Y = 7367122.567
Z = 1814.571

N
X = 416353.715
Y = 7368010.798
Z = 1380.906


N
X = 416220.273
Y = 7369426.900
Z = 915.694

N
X = 416810.254
Y = 7370388.308
Z = 1041.569

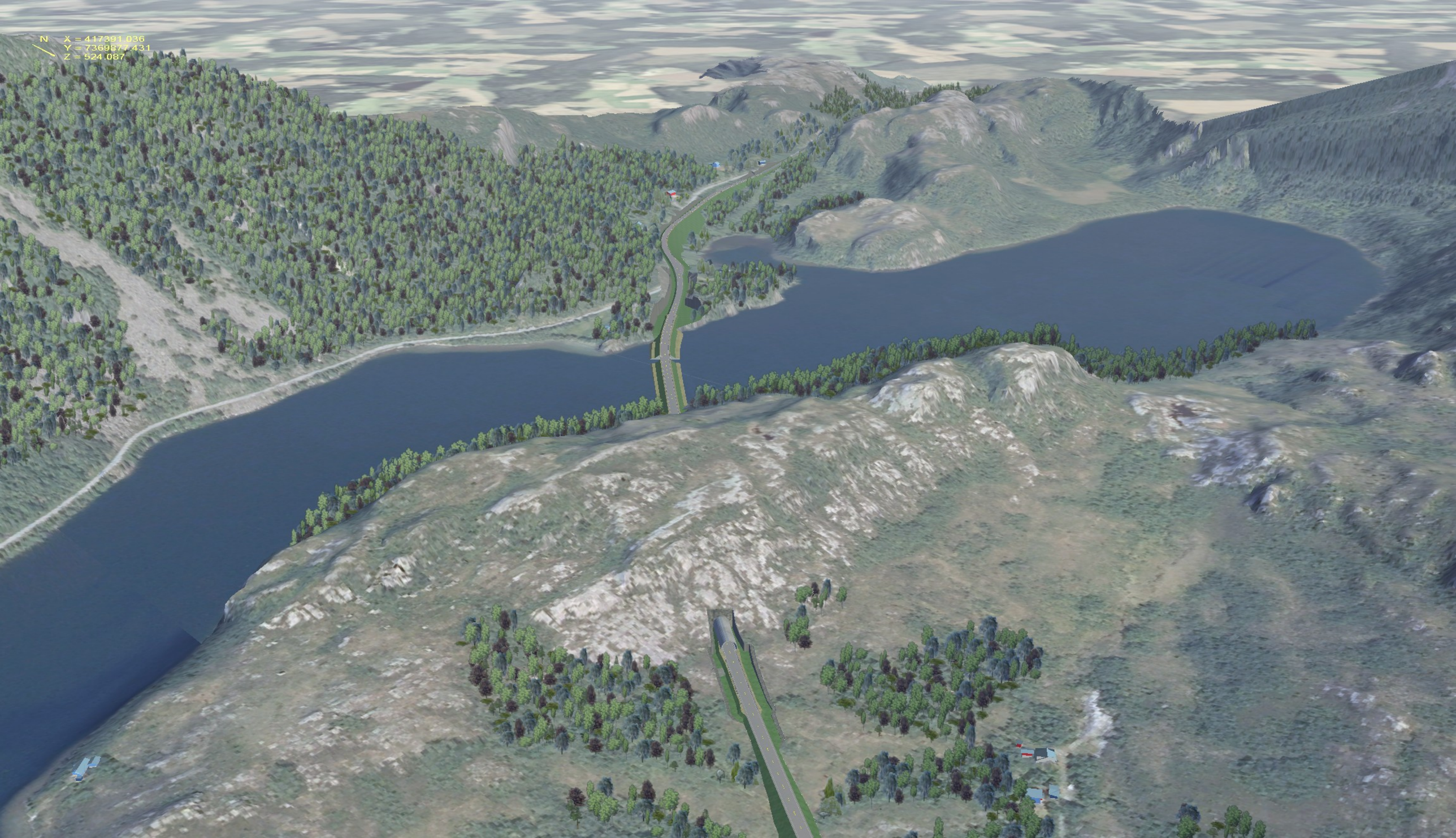
N
X = 417391.036
Y = 7369873.431
Z = 524.087

N
X = 418736.321
Y = 7370715.988
Z = 109.338

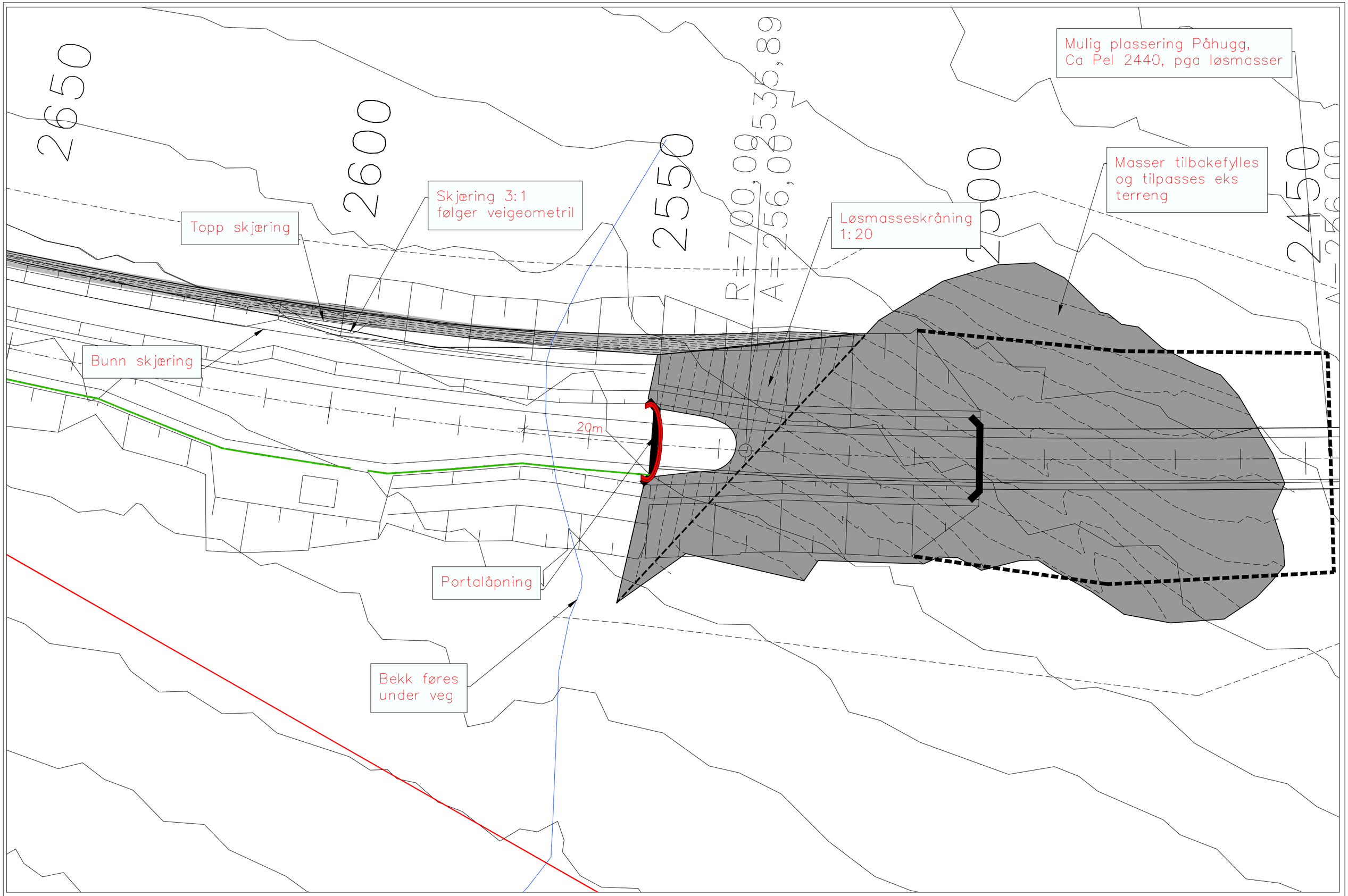

Portalområde Liafjell Nord – Innspill Landskapsfabrikken 9.4.2013
M 1:500 vA3

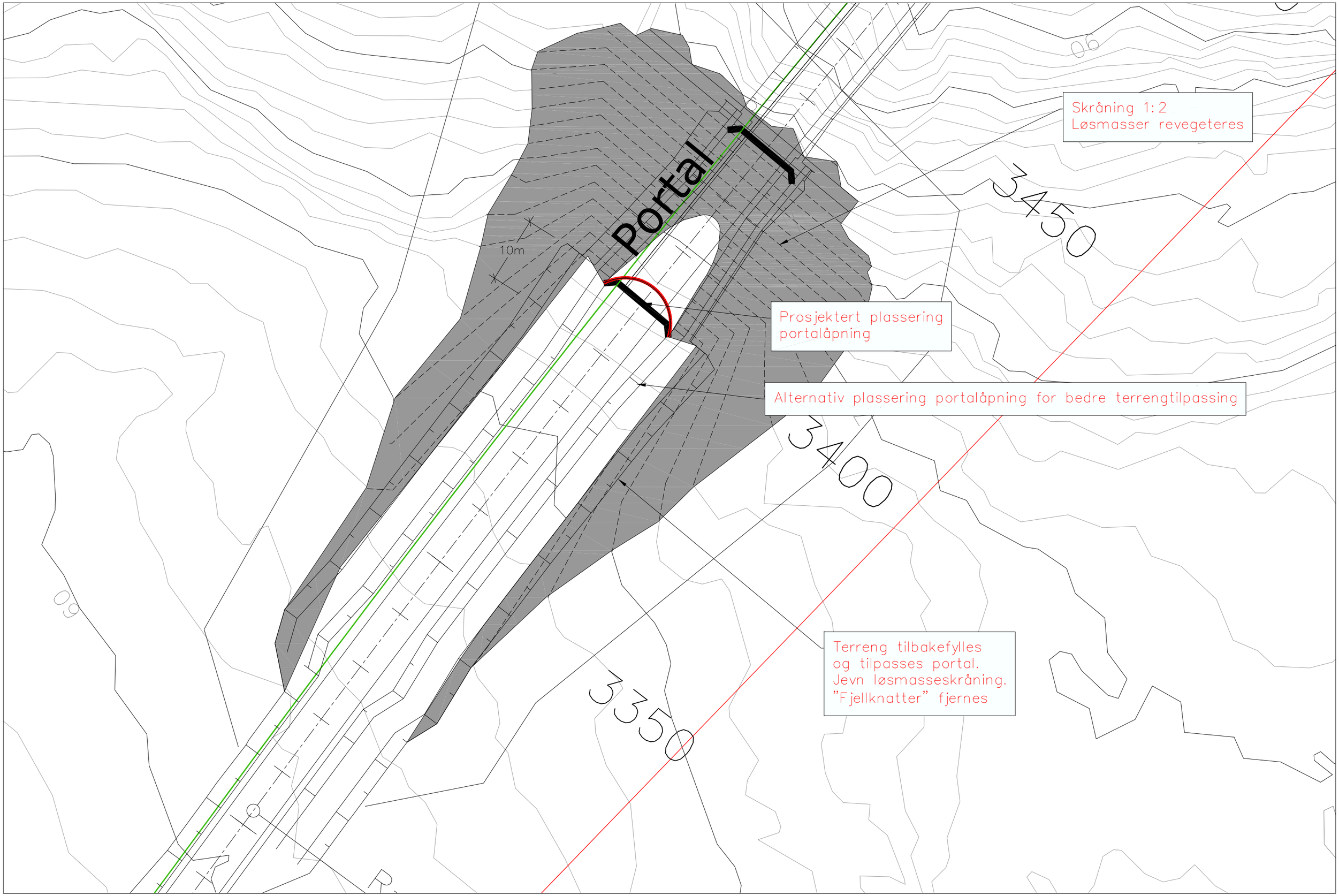

Portalområde Nybrottet – Innspill Landskapsfabrikken 13.3.2013
M 1:500 vA3

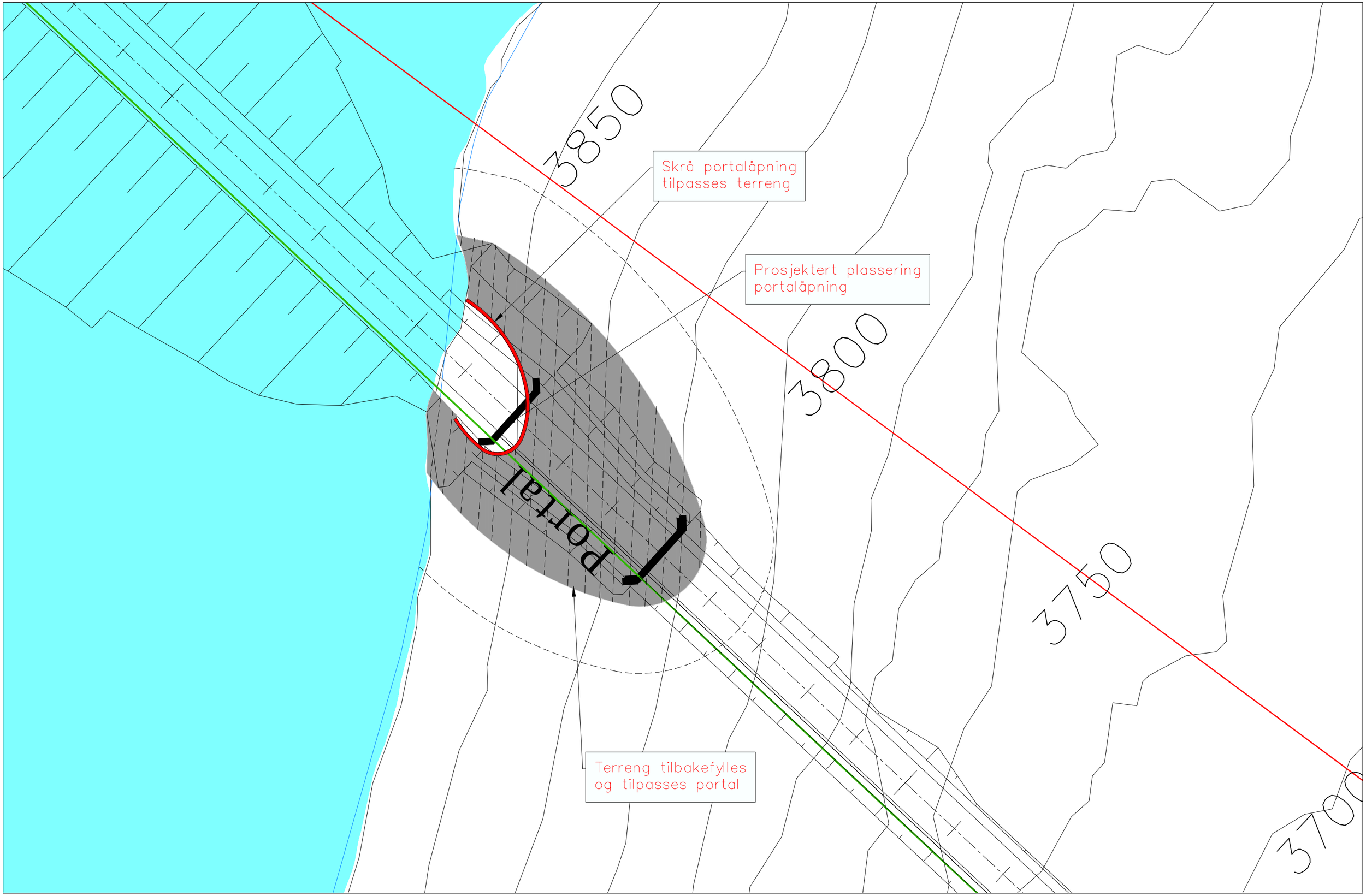

Portalområde Olvikvann – Innspill Landskapsfabrikken 13.3.2013
M 1:500 vA3