






# TEGNFORKLARING

Plandata




## Bebyggelse og anlegg (PBL2008 §12-5 NR.1)

-  Kombinert bebyggelse og anleggsformål
-  Forretning/kontor/industri

## Samferdselsanlegg og teknisk infrastruktur (PBL2008 §12-5 NR.2)

-  Veg
-  Kai
-  Parkering


## Bruk og vern av sjø og vassdrag (PBL2008 §12-5 NR.6)

-  Havneområde i sjø
-  Naturområde i sjø og vassdrag
-  Naturområde i sjø og vassdrag med tilhørende strandsone

Basiskartet er tegnet med svak gråfarge

### Kartopplysninger

Kilde for basiskart: Statens kartverk  
 Dato for basiskart: 02.2016  
 Koordinatsystem: UTM sone 33 / Euref89  
 Høydegrunnlag: NGO 1954



Lurøy kommune

## REGULERINGSPLAN ETTER PBL AV 2008 Aldersund næringsområde

MED TILHØRENDE REGULERINGSBESTEMMELSER

Arealplan-ID  
2016001  
 Forslagstiller  
Lurøy kommune  
 Kartprodusent:  
Statens kartverk

### SAKSBEHANDLING ETTER PLAN- OG BYGNINGSLOVEN

	SAKS-NR.	DATO	SIGN.
Revisjon			
<b>Kommunestyrets vedtak:</b>		29.06.2016	
2. gangs behandling	60/16	22.06.2016	
Offentlig ettersyn fra 06.05.2016 til 17.06.2016			
1. gangs behandling	26/16	30.03.2016	
Kunngjøring av oppstart av planarbeidet	54/15	17.06.2015	
<b>PLANEN UTARBEIDET AV:</b>	<b>PLANNR.</b>	<b>TEGNNR.</b>	<b>SAKSBEH.</b>
			VS