

0217-2018002

Detaljregulering for

Kantorbekken Terrasse




GNR./BNR.

40/713,40/326,40/471,40/875,40/374,40/401,40/766,40/945,40/430,40/439,47/581,50/36



TEGNFORKLARING

Arealformål (PBL2008 §12-5 NR.1-2)



Bebyggelse og anlegg

	BB1, BB2	Boligbebyggelse - blokkbebyggelse
	BK	Boligbebyggelse - konsentrert småhusbebyggelse
	BRE	Renovasjonsanlegg



Samferdselsanlegg og teknisk infrastruktur

	SKV	Veg
	SF1, SF2	Fortau
	SVG	Annen veggrunn - grøntareal

Grønnstruktur

	GN2	Naturområde - grønnstruktur
	GT	Turveg
















Hensynsoner (PBL2008 §12-6)

	H140	Sikringsone - Frisikt
	H540	Angitthensynsone - Grønnstruktur



Bestemmelseområder (PBL2008 §12-7)

	#1	Underjordisk parkeringsanlegg
---	----	-------------------------------

Juridiske linjer og punkt

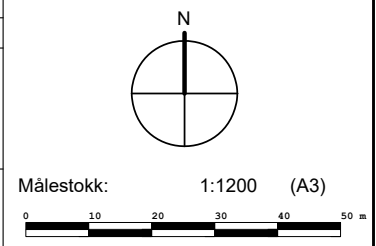
	Planens begrensning
	Formålsgrense
	Sikringsonegrense
	Angitthensynsgrense
	Bestemmelsegrense
	Regulert tomtegrense
	Eiendomsgrense som skal oppheves
	Byggeline
	Bebyggelse som forutsettes fjernet
	Regulert senterlinje
	Frisiktslinje
	Midtlinje vassdrag
	Strandlinje vassdrag
	Målelinje/Avstandslinje
	Avkjørsel

Eierform

	offentlig formål
	felles formål

PLANKART

Kartblad nummer:	1/1	Andre vertikalnivå:	-
Versjon:	08.05.2019	Arkivnummer:	18/4016
Forslagsstiller:	Plankart utarbeidet av:		
Navn	Attivo Eiendomsutvikling II AS	Navn	Petter Bogen Arkitektkontor AS
Adresse		Adresse	
Postkode	Sted	Postkode	Sted
Revisjoner:	Signatur:	Dato:	

**BASISKART**

Koordinatsystem:	EUREF89	Høydegrunnlag:	NN2000	Kilde:	FKB
Kartprojeksjon:	UTM-sone 32	Ekvidistanse:	1 m	Uttrekkdato:	
Tilleggskartlegg.:					

SAKSBEHANDLING I FØLGE PLAN- OG BYGNINGSLOVEN

	Dato	Saksnummer
Kunngjøring av oppstart av planarbeid	19.12.2016	
1. gangs behandling i utvalg for miljø og plan (UMP)	13.11.2018	84/18
Offentlig ettersyn	21.11.18-18.1.19	
2. gangs behandling i utvalg for miljø og plan (UMP)	4.6.2019	34/19
Behandling i formannskapet		
Kommunestyrets vedtak	11.06.2019	39/19
Kunngjøring av planvedtak	12.06.2019	



Oppedal kommune
Postboks 510
1411 Kolbotn
Norge
www.oppegard.kommune.no
Tel. +47-66 81 90 90
Faks +47-66 81 89 89
Org.nr. 944 384 081

