





Støysone

-  Hensynssone støy
-  Rød sone (H 210)
-  Gul sone (H 220)
-  Støysonegrense

Grunnlagsdata er kjente støymålinger og beregninger fra veitrafikk, industri, skytebaner og luftfart.

Kartmålestokk 1:50000
Koordinatsystem : UTM 32N, Euref89
Versjonsdato 8.7.2011

