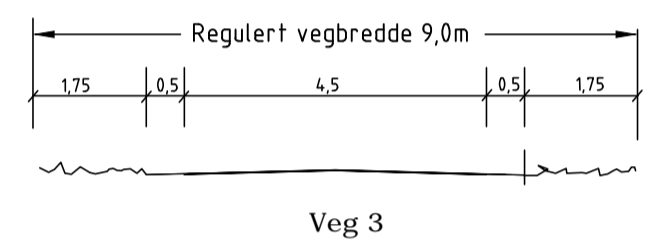
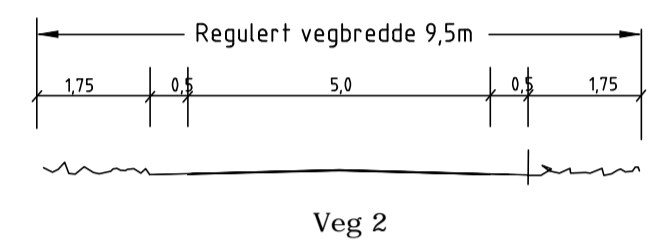
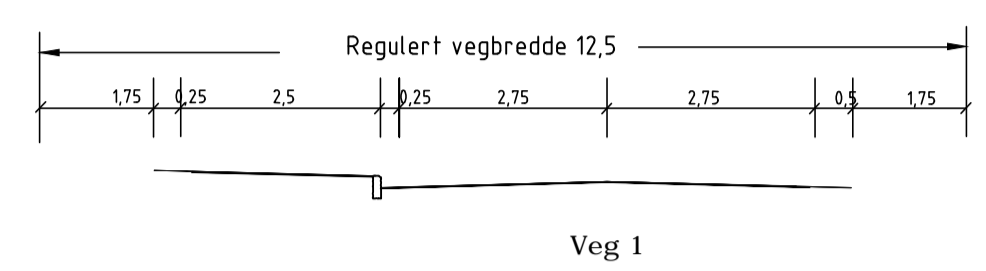




A1 -ADKOMSTVEGER I BOLIGOMRÅDER



TEGNFORKLARING

§ 12-5 AREALFORMÅL (kode Rp)

1. Bebyggelse og anlegg
- Boligbebyggelse-frittliggende småhusbebyggelse (1111)
 - Boligbebyggelse-konsentrert småhusbebyggelse (1112)
 - Energianlegg (1510)
 - Lekeplass (1610)
 - Bolig/tjenesteyting (1803)

2. Samferdselsanlegg og teknisk infrastruktur

- Veg (2010)
- Fortau (2012)
- Annen veggrunn - tekniske anlegg (2018)

3. Grønnstruktur

- Grønnstruktur (3001)
- Turveg (3031)

5. Landbruks-, natur og frileddsområder samt rein

- Frileddsformål (5130)

§ 12-6 HENSYSSONER (kode Rp)

a.1) Sikringssoner

- Frisksone H140

a.2) Støysoner

- Gul sone iht T-1442

a.3) Faresoner

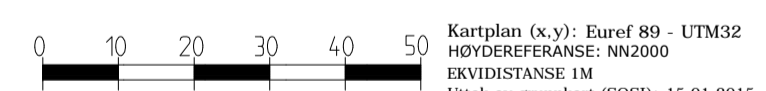
- H370 - Høyspenningsanlegg

§ 12-7 BESTEMMELSER (kode Rp)

- Anlegg- og riggområde
- Midlertidig massedeponi

Juridiske linjer og symboler

- Planens begrensning
- Formålsgrense
- Grense for fareområde
- Regulert kant kjørebane
- Regulert senterlinje
- Regulert tomtegrense
- Måle- og avstandslinje
- Bebyggelse som forutsettes fjernet
- Byggegrense
- Bebyggelse som inngår i planen
- Regulert kjørefelt
- Grense for sikringszone
- Grense for støysone
- Grense for bestemmelser



MELHUS KOMMUNE
 Detaljregulering for:
 RØNNINGSTRØA

N

MÅLESTOKK:
 1: 1000 (A1)
 KARTBLAD:

REVISJONER	DATO	SIGN.	DATO	SIGN.
B) Iht. møte med kommunen	21.09.2015	22.09.2015	jf	
A) Turveg innlagt	07.09.2015	jf		
SAKSBEHANDLING IFLG. PLAN- OG BYGNINGSLOVEN		DATO	SIGN.	
Kuningjøring vedrørende reguleringsarbeidet		26.03.2015	jf	
1. behandling i Bygningsrådet/Det faste utvalg for plansaker				
2. behandling i Bygningsrådet/Det faste utvalg for plansaker				
Evtl. nytt offentlig ettersyn				
3. behandling i Bygningsrådet/Det faste utvalg for plansaker				
Bystyrets vedtak				
Planen er utarbeidet av:		TEGNET:	REGULERINGSPLAN NR.	
solem:arkitektur		J.F	2015001.	
		KOMMUNENS SAKSNR.		
DATO: 08.05.2015				15/139.