




TEGNFORKLARING


Samferdselsanlegg og teknisk infrastruktur (PBL2008 §12-5 NR.2)

-  SGS - Gang/sykkelveg
-  SB - Bane (nærmere angitt baneformål)





Reguleringsplan-Hensynsoner (PBL2008 §12-6)


-  H190 - Sikringsone - Andre sikringssoner

Reguleringsplan-Juridiske linjer og punkt PBL2008

-  Sikringsonegrense

Reguleringsplan-Felles for PBL 1985 og 2008

-  Planens begrensning
-  Formålsgrense
-  Regulert senterlinje
-  Påskrift



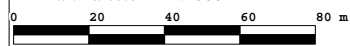
MALVIK KOMMUNE



Ekvidistans: 1 m
 Arkstørrelse: A3
 Koordinatsystem: UTM sone32 euref
 Dato for basiskartet: 12.02.15
 Kartmålestokk 1:2000

Områderegulering for Hommelvik sentrum

MED TILHØRENDE REGULERINGSBESTEMMELSER



REGULERINGSVEDTAK

I medhold av § 12-12 i plan- og bygningsloven av 2008 med senere endringer, har Malvik kommune i kommunestyremøte den 23.3.2015 vedtatt reguleringsplan, planident 201205.

Planen er tegnet inn på dette kartet i samsvar med vedtak i Malvik kommunestyre.

Ordfører

Rådmann

Revisjoner:		DATO	SIGN.	
1	Revidert i.h.h.t vedtak i kommunestyret den 23.03.15	15.04.15	A.F	
2				
3				
SAKSBEHANDLING IFLG. PLAN- OG BYGNINGSLOVEN		UTVNR.	DATO	SIGN.
Kunngjøring av oppstart av planarbeidet			06.09.12	V.W
1. gangs behandling i utvalg for areal og samfunnsplanlegging			11.04.14	V.W
Offentlig ettersyn fra 09.05.14 til 25.06.14				V.W
Kommunestyrets vedtak		19/15	23.03.15	V.W
FORSLAGSSTILLER:		Malvik kommune		
PLANID.	SAKSNR.	SAKSBEH.		
201205	2012/2013	V.W		