

## TEGNFORKLARING

Bebyggelse og anlegg (PBL2008 §12-5 NR.1)

 Boligbebyggelse

Samferdselsanlegg og teknisk infrastruktur (PBL2008 §12-5 NR.2)


 Veg

 Gangveg/gangareal/gågate

 Annen veggrunn - tekniske anlegg


 Parkeringsplasser med bestemmelser

Felles for PBL 1985 og 2008

 Regulerings- og bebyggelsesplanområde

 Planens begrensnig

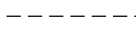
 Formålsgrense

 Regulert tomtegrense

 Eiendomsgrense som skal oppheves

 Bebyggelse som inngår i planen

 Bebyggelse som forutsettes fjernet

 Frisiktslinje




**MALVIK KOMMUNE**



Ekvidistanse: 1 m  
 Arkstørrelse: A4  
 Koordinatsystem: UTM sone32 euref  
 Dato for basiskartet: 24.1.2013  
 Kartmålestokk 1:500

### Detaljregulering for Sjølystvegen 24-32

MED TILHØRENDE REGULERINGSBESTEMMELSER



#### SAKSBEHANDLING IFLG. PLAN- OG BYGNINGSLOVEN

Revisjoner:	UTVALGS-NR.	DATO	SIGN.
1		24.1.2013	VCW
2		6.8.2013	VCW
3			

#### Endelig vedtak:

Kommunestyrets vedtak			
2. gangs behandling i utvalg for areal og samfunnsplanlegging			
Offentlig ettersyn fra 21.2.2013 til 19.4.2013			VCW
1. gangs behandling i utvalg for areal og samfunnsplanlegging	6/13	14.2.2013	VCW
Kunngjøring av oppstart av planarbeidet		19.11.2012	VCW

#### FORSLAGSSTILLER:

DATO: 6.8.2013

**Malvik kommune**

PLANID.	SAKSNR.	SAKSBEH.
201212	2012/2970	VCW