










## TEGNFORKLARING

	Boliger
	Energianlegg
	Renovasjonsanlegg
	Lekeplasser og møteplasser
	Parkering
	Fortau
	Interne gangveger



Koordinatsystem UTM sone 32 Euref 89  
 Høydesystem: NN2000  
 EKVIDISTANSE 1M  
 Uttak av grunnkart (SOSI): 28.08.2014

MALVIK KOMMUNE  
 Detaljregulering for:

**SAKSVIK ØVRE, GNR. 1 BNR.656.**  
 Illustrasjonsplan



MÅLESTOKK:  
 1:1000  
 KARTBLAD:

REVISJONER	DATO	SIGN.	DATO	SIGN.

SAKSBEHANDLING IFLG. PLAN- OG BYGNINGSLOVEN	DATO	SIGN.
Kunngjøring vedrørende reguleringsarbeidet	19.09.2014	jf
1. behandling i Bygningsrådet/Det faste utvalg for plansaker		
Utlekking til offentlig ettersyn		
2. behandling i Bygningsrådet/Det faste utvalg for plansaker		
Evtl. nytt offentlig ettersyn		
3. behandling i Bygningsrådet/Det faste utvalg for plansaker		
Bystyrets vedtak		
Planen er utarbeidet av:	TEGNET J.F	REGULERINGSPLAN NR.
		PlanID 201405
24.10.2014	SAKSBEH. J.F	Kommunens saksnr. 2008/2996