


## TEGNFORKLARING

### 1. Bebyggelse og anlegg (Pbl. § 12-5 nr. 1)





 B - Boligbebyggelse

 BLK - Lekeplass

### 3. Grønstruktur (Pbl. § 12-5 nr. 3)

 GF - Friområde


## Linjetyper


-  Planens begrensning
-  Formålsgrense
-  Byggegrense
-  Regulert tomtegrense

## Symboler

OK gulv + Overkant gulv inngangsparti

## Ikke juridiske linjesymbol

 Eksisterende eiendomsgrenser



**MALVIK KOMMUNE**  
 DETALJREGULERING FOR SVEBERGMARKA  
 3. ETAPPE, FELT B13  
 MED TILHØRENDE REGULERINGSBESTEMMELSER

Ekvidtans: 1 m  
 Arkstørrelse: A3  
 Koordinatsystem: UTM sone 32 euref 89  
 Dato for basiskart: 2015  
 Målestokk: 1:1000 (A3)

SAKSBEHANDLING IFLG. PLAN- OG BYGNINGSLOVEN		UTV.NR	DATO	SIGN.
Revisjoner:				
Kommunestyrets vedtak:				
2. gangsbehandling i utvalg for areal og samfunnsplanlegging				
Offentlig ettersyn (fra - til)				
1. gangsbehandling i utvalg for areal og samfunnsplanlegging				
Kunngjøring av oppstart av planarbeid				
Dato:	Forslagstiller:	Konsulent:	PLANID.	SAKSNR.
26.06.2015	Malvik kommune	tegn_3	201502	
			SAKSBEH.	
				VW