


TEGNFORKLARING


BEBYGGELSE OG ANLEGG (PBL §12-5 NR.1)

 Boligbebyggelse(1110)

 Lekeplass(1610)


SAMFERDSELSANLEGG OG TEKNISKE INFRASTRUKTUR (PBL §12-5 LEDD 2)

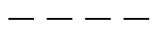
 Kjøreveg(2011)

 Annen veggrunn - grøntareal(2019)

TEGN OG SYMBOLER


 Planens begrensning


 Formålsgrense

 Byggegrense

 Bebyggelse som inngår i planen

 Bebyggelse som forutsettes fjernet

 Regulert senterlinje



Grunnkartet er tegnet med svak gråfarge

Kartopplysninger

Kilde for basiskart: Ambita infoland

Kartmålestokk 1:500

Dato for basiskart: 16.02.2017

Koordinatsystem: UTM sone 32 / Euref89

Ekvidistanse 1 m

Høydegrunnlag: NN 2000



**MALVIK
KOMMUNE**

REGULERINGSPLAN ETTER PBL AV 2008

Kongestien 3

gnr 1 bnr 84 og 85

MED TILHØRENDE REGULERINGSBESTEMMELSER

Arealplan-ID: 201605

Forslagsstiller: Idehus Trondheim AS

SAKSBEHANDLING ETTER PLAN- OG BYGNINGSLOVEN

SAKS-NR.	DATO	SIGN.
----------	------	-------

Revisjon

Kommunestyrets vedtak:

3. gangs behandling

Offentlig ettersyn fratil

2. gangs behandling

Offentlig ettersyn fratil

1. gangs behandling

Kunngjøring av oppstart av planarbeidet

PLANEN UTARBEIDET AV:



Dato: 18.01.2019

PLANNR.	TEGNR.	SAKSBEH.
---------	--------	----------