

# Tegnforklaring

## PBL § 25 REGULERINGSFORMÅL

### Planområde



Planområde

### Offentlige trafikkområder



Offentlige trafikkområder generelt



Kjøreveg



Annen veggrunn  
(som er nødv. for å sikre areal til veien)



Gang-/sykkelveg



Parkeringsplass




Bussholdeplass

### Spesialområder



Friluftsområde (på land)

### Kombinerte formål



Forretning/kontor/industri

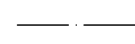
### Linjetyper



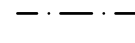
Planens begrensning



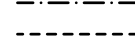
Formålsgrense



Byggegrense



Regulert senterlinje



Regulert kant kjørebane



Regulert kjørefelt

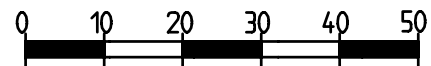


Regulert parkeringsfelt

### Symboler



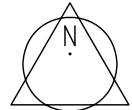
Avkjørsel



MALVIK KOMMUNE

Reguleringsplan med bestemmelser for:

**SVEBERG VEST - INDUSTRIVEG  
OG PENDLERPARKERING**



MÅLESTOKK:

1:1000

KARTBLAD:

REVISJONER	DATO	SIGN.	DATO	SIGN.
Revisjon etter offentlig ettersyn	26.01.09	RBE		
SAKSBEHANDLING IFLG. PLAN- OG BYGNINGSLOVEN	DATO	SIGN.		
Kunngjøring vedrørende reguleringsarbeidet	07.05.07	RBE		
1. behandling i Bygningsrådet/Det faste utvalg for plansaker	10.01.08	RBE		
Utlekking til offentlig ettersyn	16.01.08- 23.02.08	RBE		
2. behandling i Bygningsrådet/Det faste utvalg for plansaker	26.02.09	RBE		
Evtl. nytt offentlig ettersyn				
3. behandling i Bygningsrådet/Det faste utvalg for plansaker	30.04.09	RBE		
Vedtak i kommunestyret	25.05.09	RBE		
Planen er utarbeidet av:	TEGNET RBE	REGULERINGSPLAN NR.		
 <b>Malvik kommune</b> 7550 Hommelvik		<b>56L</b>		
	SAKSBEH. RBE	ARKIVNR. 08/1249		
DATO: 26.01.09				