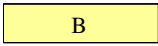




# TEIKNFORKLARING

## PBL § 25 REGULERINGSFØREMÅL




### BYGGJEOMRÅDE (PBL § 25, 1. ledd nr. 1)

-  B Bustader, frittliggande einebustader
-  AF Almennyttig formål - forsamlingslokale
-  F/I Forretning/Industri

### LANDBRUKSOMRÅDE (PBL § 25, 1. ledd nr. 2)

-  Jord- og skogbruk




### OFFENTLEGE TRAFIKKOMRÅDE (PBL § 25, 1. ledd nr. 3)

-  Kjøreveg
-  Gang- og sykkelveg
-  Annan veggrunn



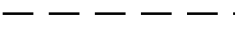

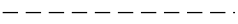
### FRIOMRÅDE (PBL § 25, 1. ledd nr. 4)

-  Offentleg friområde

### SPESIALOMRÅDE (PBL § 25, 1. ledd nr. 6)

-  Privat veg
-  Frisiktsone ved veg
-  Friluftsområde (på land)

### LINJESYMBOL

-  Planavgrensing
-  Føremålsgrense
-  Byggjegrænse
-  Regulert senterlinje veg
-  Frisiktlinje



### REVISJONAR:

Endring etter offentlig ettersyn

DATO:

27.10.09

SAKSNR.

SIGN.

### SAKSHANDSAMING IFLG. PLAN- OG BYGNINGSLOVEN:

Kunngjering av oppstart reguleringsarbeid:

15.08.06

1. handsaming i PLØK/ det faste utval for plansaker:

22.06.09

85/2009

Offentleg ettersyn i tiden:

10.07.-21.08.09

2. handsaming i PLØK/ det faste utval for plansaker:

02.11.09

137/2009

Vedtak i kommunestyret - eigegodkjenning:

16.11.09

57/2009



## REGULERINGSENDRING URA INDUSTRIOMRÅDE

Fræna  
kommune

MED TILHØYRANDE REGULERINGSFØRESEGNER

Planen er utarbeidd av:



Fræna  
kommune

Planident: 06015

Saksnr.: 2009/1538

Dato: 16.06.09

Sakshandsamar: R.I.