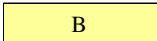


TEIKNFORKLARING

PBL § 25 REGULERINGSFØREMÅL

BYGGJEOMRÅDE (PBL § 25, 1. ledd nr. 1)

 B Bustader, frittliggande einebustader

 L Lager

 F/L Forretning/lager

 F/K/L Forretning/kontor/lager

OFFENTLEGE TRAFIKKOMRÅDE (PBL § 25, 1. ledd nr. 3)


 Kjøreveg

 Annan veggrunn

SPESIALOMRÅDE (PBL § 25, 1. ledd nr. 6)

 Frisiktsoner ved veg

 Parkbelte i industriområde

 Nettstasjon

FELLESOMRÅDE (PBL § 25, 1. ledd nr. 8)

 P Felles parkeringsplass


 Felles gangareal

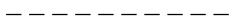
 Felles avkjørsle

LINJESYMBOL

 Planavgrensing

 Føremålsgrense

 Byggjegrnese

 Frisiktlinje

PUNKTSYMBOL

 Avkjørsel



REVISJONAR:

	DATO:	SAKSNR.	SIGN.
Justeringar etter offentlig ettersyn	18.01.10		

SAKSHANDSAMING IFLG. PLAN- OG BYGNINGSLOVEN:

	DATO:	SAKSNR.	SIGN.
Kunngjering av oppstart reguleringsarbeid:	16.04.08		
1. handsaming i PLØK/ det faste utval for plansaker:	22.06.08	86/2009	
Offentleg ettersyn i tiden:	03.07.09-14.08.09		
2. handsaming i PLØK/ det faste utval for plansaker - eigegodkjenning:	15.02.10	29/2010	



UTBYGGINGSPLAN DALE BRUK AS

Fræna kommune MED TILHØYRANDE REGULERINGSFØRESEGNER

Planen er utarbeidd av:



Planident: 08008

Saksnr.: 2008/1419

Dato: 16.06.09

Sakshandsamar: R.N/S.S.