







TEIKNFORKLARING

PBL § 25 REGULERINGSFØREMÅL



BYGGJEOMRÅDE (PBL § 25, 1. ledd nr. 1)

-  Industri
-  Offentlege bygg - institusjon

OFFENTLEGE TRAFIKKOMRÅDE (PBL § 25, 1. ledd nr. 3)

-  Kjøreveg
-  Gang- og sykkelveg
-  Annan veggrunn
-  Busslomme





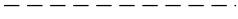
SPESIALOMRÅDE (PBL § 25, 1. ledd nr. 6)

-  Frisiktsone ved veg
-  Parkbelte i industriområde

FELLESOMRÅDE (PBL § 25, 1. ledd nr. 8)

-  Felles avkjørsel

LINJESYMBOL

-  Planavgrensing
-  Føremålsgrense
-  Byggjegrænse
-  Regulert senterlinje veg
-  Frisiktlinje



REVISJONAR:

Endring etter offentlig ettersyn

DATO:

23.10.09

SAKSNR.

SIGN.

SAKSHANDSAMING IFLG. PLAN- OG BYGNINGSLOVEN:

Kunngjering av oppstart reguleringsarbeid:

06.06.08

1. handsaming i PLØK/ det faste utval for plansaker:

22.06.09

87/2009

Offentleg ettersyn i tiden:

10.07.-21.08.2009

2. handsaming i PLØK/ det faste utval for plansaker:

02.11.09

136/2009

Vedtak i kommunestyret - eigegodkjenning:

16.11.09

58/2009



Fræna
kommune

REGULERINGSPLAN JENDEM NÆRINGS-PARK

MED TILHØYRANDE REGULERINGSFØRESEGNER

Planen er utarbeidd av:



Angvik Prosjektering AS
6636 ANGVIK

Planident: 08017

Saksnr.: 2008/2126

Dato: 16.06.09

Sakshandsamar: M.R.