












TEIKNFORKLARING

BEBYGGELSE OG ANLEGG (PBL §12-5, 1)

-  Boligbebyggelse - frittliggende småhusbebyggelse
-  Boligbebyggelse - konsentrert småhusbebyggelse
-  Idrett
-  Energianlegg, trafostasjon
-  Lekeplass

SAMFERDSEL OG TEKNISK INFRASTRUKTUR (PBL § 12-5, 2)

-  Kjøreveg
-  Gang/sykkelveg
-  Gangveg
-  Annen veggrunn - grøntareal
-  Kollektivholdeplass
-  Parkeringsplass


GRØNNSTRUKTUR (PBL §12-5, 3)

-  Friområde





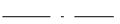


HENSYNSONE (PBL §12-6)

-  Angitthensynsone - Bevaring kulturmiljø

JURIDISKE LINJER OG PUNKT

-  Angitthensyngrense

LINJESYMBOL

-  Planens begrensning
-  Formålsgrense
-  Regulert tomtegrense
-  Byggegrense
-  Regulert senterlinje
-  Vegstegning / fysisk sperre
-  Avkjørsel

Ekvidistanse: 1m.

Kartmålestokk: 1:2000



Basiskartet er teikna med svak gråfarge
Koordinatsystem: UTM sone 32/Euref89
Høgdegrunnlag: NGO 1954

REVISJONAR:

	DATO:	SAKSNR.	SIGN.
Endring følgje vedtak i PLØK 14.06.11	24.06.11		
Endra før 2. gongs offentlig ettersyn	04.06.13		
Endra etter 2. gongs offentlig ettersyn	08.10.13		
Endra etter innspel frå M og R fylkeskommune - Riksantikvaren	20.05.14		

SAKSHANDSAMING IFLG. PLAN- OG BYGNINGSLOVEN:

	DATO:	SAKSNR.	SIGN.
Kunngjering av oppstart reguleringsarbeid:	02.06.10		
1. handsaming i PLØK/ det faste utval for plansaker:	14.06.11	66/2011	
Offentleg ettersyn i tiden:	01.07.-26.08.11		
2. handsaming i PLØK/ det faste utval for plansaker:	10.06.13	79/2013	
2. gongs offentlig ettersyn i tiden:	19.06.-23.08.13		
3. handsaming i PLØK/ det faste utval for plansaker:	28.10.13	131/2013	
Vedtak i kommunestyret:	11.11.13	75/2013	
4. handsaming i PLØK/ det faste utval for plansaker:	26.05.14	74/2014	
Vedtak i kommunestyret - eigegodkjenning:	16.06.14	18/2014	



Områderegulering for Korsmyra

Fræna
kommune

MED TILHØYRANDE REGULERINGSFØRESEGNER

Planen er utarbeidd av:



Fræna kommune
Teknisk forvaltning - plan

Tiltakshavar:
Fræna kommune - eigedom

Planident: 09024

Saksnr.: 2009/2258

Dato: 27.05.11

Sakshandsamar: M.R./R.I.