

# TEIKNFORKLARING

## REGULERINGSFORMÅL

### BYGNINGAR OG ANLEGG

B1-22	Bustader, frittliggande einebustader
BK1-11	Bustader, konsentrerte bustader
Barnehage	Barnehage
OT1	Instutisjon
E	Energianlegg, trafostasjon
L1-6	Leikeplass

### SAMFERDSELSANLEGG OG TEKNISK INFRASTRUKTUR

oV	Kjøreveg
oGS	Gang- og sykkelveg
pGV	Gangveg
	Annan veggrunn - grøntanlegg
P	Kollektivhaldeplass





### GRØNTSTRUKTUR

F	Friområde
---	-----------

### OMSYNSSONER

	Sikringssone - frisikt
--	------------------------

### LINJESYMBOL

	Planavgrensing
	Formålsgrense
	Regulert senterlinje veg
	Frisiktlinje

Ekvidistansse: 1m.

Kartmålestokk: 1:2000



Basiskartet er teikna med svak gråfarge

Koordinatsystem: UTM sone 32/Euref89

Høydegrunnlag: NGO 1954

### REVISJONAR:

	DATO:	SAKSNR.	SIGN.
Sist endra	14.06.11		

### SAKSHANDSAMING IFLG. PLAN- OG BYGNINGSLOVEN:

	DATO:	SAKSNR.	SIGN.
Kunngjering av oppstart reguleringsarbeid:	30.06.10		
1. handsaming i PLØK/ det faste utval for plansaker:	14.06.11	69/2011	
Offentleg ettersyn i tiden:	21.06.-12.08.11		
2. handsaming i PLØK/ det faste utval for plansaker:	19.09.11	94/2011	
Vedtak i kommunestyret - eigegodkjenning:	14.11.11	53/2011	



Fræna  
kommune

## DETALJREGULERING FOR DALELIA 2

MED TILHØYRANDE REGULERINGSFØRESEGNER

Planen er utarbeidd av:



Fræna kommune - plan

Tiltakshavar:

Fræna kommune - eigedom

Planident: 10007

Saksnr.: 2010/1710

Dato: 31.05.11

Sakshandsamar: S.S / R.I