

# TEIKNFORKLARING


## BYGNINGAR OG ANLEGG

 Industri

## SAMFERDSELSANLEGG OG TEKNISK INFRASTRUKTUR

 Veg


 Køyreveg

 Annan veggrunn - grøntareal

## GRØNTSTRUKTUR


 Vegetasjonsskjerm

## OMSYNSSONER


 Sikringsone - Frisikt

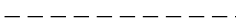
## LINJESYMBOL


 Planavgrensing

 Formålsgrense

 Regulert senterlinje veg

 Byggjegrense


 Frisiktlinje

 Planlagt busetnad

 Bygningar som skal fjernast

Ekvidistanse: 1m.

Kartmålestokk: 1:1000



Basiskartet er teikna med svak gråfarge

Koordinatsystem: UTM sone 32/Euref89

Høgdegrunnlag: NGO 1954

## REVISJONAR:

	DATO:	SAKSNR.	SIGN.

## SAKSHANDSAMING IFLG. PLAN- OG BYGNINGSLOVEN:

	DATO:	SAKSNR.	SIGN.
Kunngjering av oppstart reguleringsarbeid:	28.10.11		
1. handsaming i PLØK/ det faste utval for plansaker:	19.11.12	138/2012	
Offentleg ettersyn i tiden:	26.11.12-11.01.13		
2. handsaming i PLØK/ det faste utval for plansaker:	02.12.13	163/2013	
Vedtak i kommunestyret - eigegodkjenning:	16.12.13	087/2013	



Fræna  
kommune

## REGULERINGSPLAN - DETALJREGULERING Gule industriområde 2

MED TILHØYRANDE REGULERINGSFØRESEGNER

Planen er utarbeidd av:



Planident: 11013

Saksnr.: 2011/2826

Dato: 13.11.12

Sakshandsamar: A.H.