







TEGNFORKLARING

Begyggelse og anlegg (PBL2008 §12-5 NR.1)

-  Boligbebyggelse - frittliggende småhusbebyggelse
-  Boligbebyggelse - konsentrert småhusbebyggelse
-  Tjenesteyting - T
-  Undervisning
-  Forsamlingslokale - F
-  Øvrige kommunaltekniske anlegg - Trafo



Samferdselsanlegg og teknisk infrastruktur (PBL2008 §12-5 NR.2)

-  Kjøreveg
-  Fortau
-  Gatetun - av og påstigning
-  Gang/sykkelveg
-  Annen veggrunn - grøntareal
-  Parkeringsplasser med bestemmelser


Grønnstruktur (PBL2008 §12-5 NR.3)

-  Park

Hensynsoner (PBL2008 §12-6)

-  Infrastruktursoner - H410
-  Angitt hensynsone - Bevaring kulturmiljø - H570

Juridiske linjer og punkt PBL2008

-  Infrastrukturgrense
-  Angitthensyngrense
-  Planens begrensning
-  Formålsgrense
-  Byggegrense
-  Bebyggelse som inngår i planen
-  Bebyggelse som forutsettes fjernet
-  Regulert senterlinje
-  Regulert parkeringsfelt
-  Målelinje/Avstandslinje
-  Avkjørsel

0 10 40 m

Kartgrunnlag: FKB, ajour 2010.

Kartreferanse: Euref 89, UTM Sone 33

Høydereferanse: NN 1954

Ekvidistanse 1 m

GH = Gesimshøyde

Målestokk 1:1000 på A2

Områdereguleringsplan for Bodø Videregående Skole (på bakken) med tilhørende bestemmelser

Forslagstiller: Nordland Fylkeskommune

Saksbehandling etter plan- og bygningsloven:	SAKSNR.	DATO	SIGN.
Oppstartsmøte		30.10.2006	
Kunngjøring av oppstart av planarbeid		27.01.2007	
1. gangsbehandling i planutvalget		11.10.2011	SFR
Offentlig ettersyn fra 31.10.11 til 13.12.11			
2. gangsbehandling i pnm-komite		26.01.2012	SFR
Bodø bystyrets vedtak av planen:	12/10	09.01.2012	SFR



Planen er utarbeidet av:
Boarch Arkitekter AS/
Byplankontoret

TEGNINGSNUMMER (Plan-ID)	VERSJON
1253	05.01.2012
DATERT:	24.10.2011
	SE/VJ