




Tegnforklaring

Reguleringsplan PBL 2008

§12-5. Nr. 1 - Bebyggelse og anlegg

-  Energianlegg
-  Vannforsyningsanlegg
-  Kontor/industri/lager


§12-5. Nr. 2 - Samferdselsanlegg og teknisk infrastruktur






-  Kjøreveg
-  Fortau
-  Gang-/sykkelveg
-  Annen veggrunn - tekniske anlegg
-  Annen veggrunn - grøntareal
-  Parkeringsplasser

§12-6 - Hensynssoner


-  Andre sikringssoner

Linjesymbol

-  RpGrense
-  RpFormålGrense
-  RpSikringGrense

-  Byggegrense
-  Planlagt bebyggelse
-  Bebyggelse som inngår i planen
-  Regulert senterlinje
-  Frisiktlinje
-  Sikringsgjerde
-  Måle og avstandslinje

Punktsymboler

-  Avkjørsel
-  Avkjørsel - kun innkjøring
-  Vegstenging / fysisk sperre

ByPLAN
29.04.13
O.J.2.

BODØ KOMMUNE
Vedtatt av Bystyret
Dato: 20.06.2013
K.sak.nr.: 13/106
Kirsi Simonsen
for Formannskapssekretær

Kartopplysninger

Kilde for basiskart: Infoland
Dato for basiskart: 24.08.2012
Koordinatsystem: UTM sone 33 basert på EUREF89/WGS84
Høydegrunnlag: NN1954

Ekvidistanse 1 m

Kartmålestokk: 1:1000

0 12.5 25 37.5 50m



Detaljregulering

for MaxMat Eiendom Rønvikleira AS

MED TILHØRENDE REGULERINGSBESTEMMELSER

Bodø

kommune

Arealplan-ID
1280

Forslagstiller

MaxMat Eiendom Rønvikleira AS

Kartprodusent:

SAKSBEHANDLING ETTER PLAN- OG BYGNINGSLOVEN

SAKS-
NR.

DATO

SIGN.

Dato
29.01.2013

Revisjon

Kommunestyrets vedtak

3. gangs behandling

Offentlig ettersyn fratil

2. gangs behandling

Offentlig ettersyn fra.....til

1. gangs behandling

Kunngjøring av oppstart av planarbeidet

11.11.2011

PLANEN UTARBEIDET AV:

BOARCH arkitekter AS
Per Morten Wik/siv.ark.Sara Ezeta

PLANNR.

TEGNNR.

SAKSBEH.

RG-01

Det bekreftes at planen er i samsvar med kommunestyrets vedtak av

Dato

Plansjef

Oppstartsmøte: 03.10.2011