











TEGNFORKLARING

Reguleringsplan-Bebyggelse og anlegg (PBL2008 §12-5 NR.1)

-  Industri
-  Kombinert bebyggelse og anleggsformål
-  Næring/industri
-  Industri/lager



Reguleringsplan-Samferdselsanlegg og teknisk infrastruktur (PBL2008 §12-5 NR.2)

-  Veg
-  Gang/sykkelveg
-  Annen veggrunn - tekniske anlegg
-  Annen veggrunn - grøntareal
-  Havn
-  Kai




Reguleringsplan- Landbruks-, natur og friluftsområder samt reindrift (PBL2008 §12-5 NR.5)

-  Friluftformål

Reguleringsplan- Bruk og vern av sjø og vassdrag (PBL2008 §12-5 NR.6)

-  Skipsled
-  Naturområde

Reguleringsplan-Hensynsoner (PBL2008 §12-6)

-  Faresone - Høyspenningsanlegg (ink høyspentkabler)
-  Sikringsone - Andre sikringssoner
-  Båndlegging etter lov om kulturminner







Reguleringsplan- Bestemmelseområder (PBL2008 §12-7)


Bestemmelseområde

Reguleringsplan-Juridiske linjer og punkt PBL2008

-  Sikringsonegrense
-  Angitthensyngrense
-  Detaljeringgrense
-  Bestemmelsegrense

Reguleringsplan-Felles for PBL 1985 og 2008

-  Regulerings- og bebyggelsesplanområde
-  Planens begrensning
-  Faresonegrense
-  Formålgrense
-  Regulert senterlinje
-  Målelinje/Avstandslinje




Kartgrunnlag: FKB, ajour des. 2012.

Kartreferanse: Euref 89, UTM Sone 33

Høydereferanse: NN 1954

Målestokk 1:7000 i A1

Områdereguleringsplan for Lille Hjartøy - Burøy - Alt 1 - nivå 2 med tilhørende bestemmelser

| Saksbehandling etter plan- og bygningsloven: | SAKSNR. | DATO | SIGN. |
|--|---------|------------|--|
| Kunngjøring av oppstart | | 25.09.2011 | TEÅ |
| 1. gangsbehandling i pnm-komite | | 31.01.2013 | TEÅ |
| Offentlig ettersyn fra 09.02.2013 til 23.03.2013 | | | |
| 2. gangsbehandling i pnm-komite | | 11.04.2013 | TEÅ  |
| Bodø bystyrets vedtak av planen: | 13/59 | 25.04.2013 | TEÅ |



Planen er utarbeidet av:
Bodø kommune
Byplankontoret

TEGNINGSNUMMER (Plan-ID)

VERSJON

1282

02.04.2013

DATERT:

14.12.2011

VJ

for formannskapetsekretæren
Kirsti Simonsen