

## Tegnforklaring

### Reguleringsplan-Bebyggelse og anlegg (PBL2008 §12-5 NR.1)

-  Barnehage
-  Lekeplass
-  Bebyggelse og anleggsformål kombinert med andre angitte hovedformål

### Reguleringsplan-Samferdselsanlegg og teknisk infrastruktur (PBL2008 §12-5 NR.2)

-  Kjøreveg
-  Fortau
-  Gatetun
-  Parkering
-  Parkeringsplasser med bestemmelser




BODØ KOMMUNE  
Vedtatt av Bystyret  
Dato: 7/5-14  
K.sak.nr.: 14/107  
*Eivind Steubner*  
Formannskapssekretær


31/3-2014  
*Ann Valberg*

### Reguleringsplan-Grønnstruktur (PBL2008 §12-5 NR.3)

-  Friområde

### Reguleringsplan-Felles for PBL 1985 og 2008

-  Planens begrensning
-  Formålsgrense
-  Byggegrense



Kartgrunnlag: FKB, ajour 2012.

Kartreferanse: Euref 89, UTM Sone 33

Høydereferanse: NN 1954

målestokk: 1000 på A2

## Områdereguleringsplan for Vollsletta, Rønvik/Saltvern

Saksbehandling etter plan- og bygningsloven:	SAKSNR.	DATO	SIGN.
Kunngjøring av planoppstart			KV
1. gangsbehandling i pmn-komiteén			
Offentlig ettersyn fra til			
2. gangsbehandling i pmn-komiteén			
Bodø bystyrets vedtak av planen:			



Planen er utarbeidet av:  
Bodø kommune  
Byplankontoret

TEGNINGSNUMMER (Plan-ID)	VERSJON
1303	
DATERT: 24.09.2013	LS