


Tegnforklaring


Arealformål - PBL §12-5

Område bestemmelser PBL §12-7 nr1

 Anlegg- og riggområde


1. Bebyggelse og anlegg


 Boligbebyggelse

 Øvrige kommunaltekniske anlegg

2. Samferdselsanlegg og teknisk infrastruktur





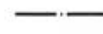


 Veg

 Gang-/sykkelveg


 Fortau

 Annen veggrunn - tekniske anlegg


Linjetyper


-  Planens begrensning
-  Formålsgrense
-  Frisiktlinje
-  Byggegrense
-  Regulert senterlinje
-  Grense for bestemmelser
-  Regulert støyskjerm

Symboler

-  Avkjørsel - både inn og utkjøring

Linjetyper uten rettslig virkning

-  Eksisterende eiendomsgrense



Målestokk A3 1:2000

Oppdateringsdato (kartdata): 15.12.2015

Revisjon	Dato	Saksnr.	Signatur
<i>Geolysent</i>	<i>27.04.2016</i>	<i>2014/791</i>	<i>[Signature]</i>
Detaljreguleringsplan for		PlanID:	2014003
Fv 834 Rundkjøring Mælen		Kartgrunnlag:	FKB-B
Med tilhørende bestemmelser.		Kartreferanse:	EUREF89, NTM 33
		Høydegrunnlag:	NN 1954
Saksbehandling i følge plan- og bygningsloven	Dato	Saksnr.	Signatur
Dato for oppstartsmøte	13.02.2014		
Kunngjøring oppstart av reguleringsplanarbeid	26.05.2014		
Vedtak om høring og offentlig ettersyn			
Periode for høring og offentlig ettersyn			
Vedtak kommunestyret			
 Bodø kommune	 Statens vegvesen	Dato: 13.04.2015 PROF-nummer 18FV00834R_0007	Utført av: W.Andrassen Saksbehandler H.P.Holm
			Tegningsnummer: R101