







## Tegnforklaring



### Reguleringsplan-Bebyggelse og anlegg (PBL2008 §12-5 NR.1)

	Tjenesteyting
	Undervisning
	Annen tjenesteyting
	Idrett
	Idrettsstadion
	Energianlegg



### Reguleringsplan-Samferdselsanlegg og teknisk infrastruktur (PBL2008 §12-5 NR.2)

	Veg
	Kjøreveg
	Fortau
	Gatetun
	Gang/sykelveg
	Parkering

### Reguleringsplan-Grønnstruktur (PBL2008 §12-5 NR.3)

	Friområde
	Park



### Reguleringsplan-Hensynsoner (PBL2008 §12-6)

	Faresone - Høyspenningsanlegg (ink høyspentkabler)
	Angitthensynsone - Bevaring kulturmiljø

### Reguleringsplan- Bestemmelseområder (PBL2008 §12-7)







Bestemmelseområde

### Reguleringsplan-Juridiske linjer og punkt PBL2008

	Angitthensyngrense
	Bestemmelsegrense

### Reguleringsplan-Felles for PBL 1985 og 2008

Regulerings- og bebyggelsesplanområde

	Planens begrensning
	Faresonegrense
	Formålsgrense
	Målelinje/Avstandslinje
	Vegstegning / fysisk sperre
	Avkjørsel



#### Kartopplysninger

Dato for basiskart: 20.04.2017  
Koordinatsystem: UTM sone 33 / Eurof89  
Høydegrunnlag: NN1954

Ekvidistanse: 1 m  
Kartmålestokk: 1000



REGULERINGSPLAN ETTER PBL AV 2008

OMRÅDEREGULERINGSPLAN FOR BANKGATA -  
ASPÅSEN.

MED TILHØRENDE REGULERINGSBESTEMMELSER

Arealplan-ID: 2015011  
Saksnr.: 2015/3320  
2015/4225

Forlagstill(er):

Byplankontoret: KC

16.05.17 Kjetil Ode