




**PBL §12-5. Arealformål i reguleringsplan**
**Bestemmelseområde**


Bestemmelseområde

**Bebyggelse og anlegg**


Boligbebyggelse



Næringsbebyggelse



Forretning/tjenesteyting



Næring/tjenesteyting

**Samferdselsanlegg og teknisk infrastruktur**


Kjøreveg



Fortau



Fortau / GSV



Annen veggrunn - grøntareal

**Landbruks-, natur og friluftsområder samt reindrft**


Landbruksformål




Friluftformål



Vem kulturminner /kulturmiljø

**PBL §12-6. Hensynssoner i reguleringsplan**


Fråsid



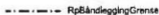
Båndlegging etter lov om kulturminner



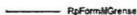
Båndlegging etter andre lover

**Linjesymbol**


RpBestemmelseGrense



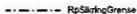
RpBåndleggingGrense



RpFormålGrense



RpGrense



RpSikringGrense



Byggegrense



Regulert senterlinje



Bru

**Punktsymboler**


Avkjørsel



Horisontal skala 1 : 2000



Statu	Rev.	Endring		Utført	Korr.	Ansv.	Dato
Reguleringsplan		med tilhørende bestemmelser for:		DÅU		EGU	21.02.2011
<b>Mørkved Sør</b>				Målestokk		Format	
Mørkved				1:2000		A0	
Bodø Kommune				Oppdragsleder: Eli Gunerflussen			
Tiltakshaver: Bodø Kommune				Oppdragsnr. 475091			
 SWECO Norge AS Dronningens gate 51/54, 8514 KURVEK T.L.F.: 76 96 54 80 FAX: 76 96 54 89				Delprokt	Løpnummer	Status	Rev.
				L	02	A	00