

X 7324150

X 7324100

X 7324050

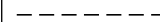


Y 393100

Y 393150







TEGNFORKLARING

Plandata

Reguleringsplan PBL 2008

-  Regulerthøyde
-  Boligbebyggelse
-  Veg

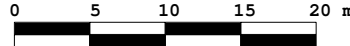
Felles for reguleringsplan PBL 1985 og 2008

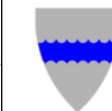
-  Regulerings- og bebyggelsesplanområde
-  Planens begrensning
-  Formålsgrense
-  Byggegrense
-  Målelinje/Avstandslinje
-  Avkjørsel

Basiskartet er tegnet med svak gråfarge

Kartopplysninger

Kilde for basiskart: FKB
 Dato for basiskart: 08.06.17
 Koordinatsystem: UTM sone 32 / Euref89
 Høydegrunnlag: NN 1954

Ekvidistanse 5 m
 Kartmålestokk 1:500




Alstahaug kommune

AREALPLAN ETTER PBL AV 2008

Detaljregulering for del av kong Inges gate

Nasjonal arealplan-ID
20120039

Plantype:
Detaljregulering
 Forslagsstiller:
Helgeland boligpartner AS

Saksnummer:
17/405 jf 12/2022

SAKSBEHANDLING ETTER PLAN- OG BYGNINGSLOVEN

Kunngjøringsdato for planvedtak:	Behandlingsorgan	Møtesaksnr	Dato	Sign
Dato for siste revisjon av plankart: 30.03.17				
Planvedtak:				
Høring og offentlig ettersyn fra/til:				
Kunngjøring av oppstart av planarbeidet:				

PLANEN ER UTARBEIDET AV:

Halvorsen Reine AS

