














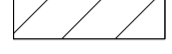


TEGNFORKLARING

Plandata


Bruk og vernav sjø og vassdrag (PBL2008 §11-7 NR.6)

	Nåværende	Fremtidig
Bruk og vern av sjø og vassdrag med tilhørende strandsone		
Fiske		
Akvakultur		
Naturområde vann		
Frilutsområde		
Kombinerte formål sjø og vassdrag		






Kommuneplan-Hensynsoner (PBL2008 §11-8)

Angithensynsone - Hensyn reindrift	
Angithensynsone - Bevaring kulturmiljø	
Båndlegging etter lov om naturvern - fremtidig	
Detaljeringsone-Reguleringsplan skal fortsatt gjelde	


Kommuneplan-Linje- og punktsymboler(PBL2008)

Angithensynsgrense	
Båndlegginggrense	
Detaljeringsgrense	
Bestemmelsegrense	

Felles for kommuneplan PBL 1985 og 2008

Planområde	
Planens begrensning	
Grense for arealformål	
Farled - nåværende	
Farled - fremtidig	

Kartopplysninger	
Kilde for basiskart: Statens kartverk	Ekvidistanse m
Dato for basiskart: Desember 2018	Kartmålestokk 1:80000
Koordinatsystem: UTM sone 33° Eurof89	1000 2000 3000 m
Høydegrunnlag: NGO 1954	


KOMMUNEPLAN ETTER PBL AV 2008
Kystplan Lurøy
 MED TILHØRENDE PLANBESTEMMELSER

Arealplan-ID: 2016003
 Forslagstiller: Lurøy kommune
 Kartprodusent: Statens kartverk

SAKSBEHANDLING ETTER PLAN- OG BYGNINGSLOVEN	SAKS-NR.	DATO	SIGN.
Revisjon			
Kommunestyrets vedtak:		03.04.2019	
Offentlig ettersyn fra 10.12.2018 til 15.02.2019			
3. gangs behandling	118/18	26.11.2018	
Offentlig ettersyn fra 16.06.2017 til 15.08.2017			
2. gangs behandling	41/17	31.05.2017	
Offentlig ettersyn fra 06.05.2016 til 17.06.2016			
1. gangs behandling	72/15	16.12.2015	
Kunngjøring av oppstart av planarbeidet	56/13	11.12.2013	
PLANEN UTARBEIDET AV:	PLANNR.	TEGNNR.	SAKSBEH.
			VS

