








TEGNFORKLARING


Reguleringsplan-Bebyggelse og anlegg (PBL2008 §12-5 NR.1)

-  Steinbrudd/masseuttak
-  Næringsbebyggelse
-  kombinert formål Næringsbebyggelse/forretning/handel
-  Uthus/naust/badehus


Reguleringsplan-Samferdselsanlegg og teknisk infrastruktur (PBL2008 §12-5 NR.2)

-  Veg
-  Annen veggrunn - tekniske anlegg
-  Parkeringsplasser med bestemmelser



Reguleringsplan-Grønnstruktur (PBL2008 §12-5 NR.3)

-  Grønnstruktur


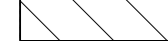
Landbruks-, natur og friluftsområder samt reindrift (PBL2008 §12-5 NR.5)

-  LNFR-areal for nødvendige tiltak for LNFR


Reguleringsplan- Bruk og vern av sjø og vassdrag (PBL2008 §12-5 NR.6)

-  Bruk og vern av sjø og vassdrag med tilhørende strandsone
-  Småbåthavn

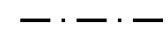
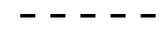
Reguleringsplan-Hensynsoner (PBL2008 §12-6)

-  Faresone - Annen fare
-  Sikringsone - Frisikt

Reguleringsplan- Bestemmelseområder (PBL2008 §12-7)

-  Bestemmelseområde-Anlegg- og riggområde

Reguleringsplan-Juridiske linjer og punkt PBL2008

-  Sikringsonegrense
-  Bestemmelsegrense

Kartgrunnlag i M: 1:1 000 Ekvidistanse 5 m
 Plandata er digitalisert fra manuskart i M: 1: 1 000 Kartmålestokk 1:1500



REGULERINGSPLAN Kvina havn

Lurøy kommune MED TILHØRENDE REGULERINGSBESTEMMELSER

Kartblad:
Kartprodusent:

SAKSBEHANDLING IFLG. PLAN- OG BYGNINGSLOVEN	SAKS-NR.	DATO	SIGN.
Revisjon			
Kommunestyrets vedtak:		28.06.2017	
3. gangs behandling i det faste utvalget for plansaker			
Offentlig ettersyn fra til			
2. gangs behandling i det faste utvalget for plansaker		21.06.2017	
Offentlig ettersyn fra 26.04.2017 til 12.06.2017			
1. gangs behandling i det faste utvalget for plansaker		26.04.2017	
Kunngjøring av oppstart av planarbeidet		24.01.2017	
PLANEN UTARBEIDET AV Mats Swensen	PLANNR.	TEGNNR.	SAKSBEH.
	2017003		VS

