


# TEGNFORKLARING


## Høydeinformasjon

Høydekurve 5m


## Bebyggelse og anlegg (PBL2008 §12-5 NR.1)

 Fritidsbebyggelse - konsentrert

## LNFR (PBL2008 §12-5 NR.5)

 LNFR-areal for nødvendige tiltak for LNFR

## Bruk og vern av sjø og vassdrag (PBL2008 §12-5 NR.6)

 Bruk og vern av sjø og vassdrag med tilhørende strandsone

## Felles for PBL 1985 og 2008

 Planens begrensning

 Formålsgrense

 Regulert tomtegrense

Abc Regulering- og bebyggelsesplan - påskrift

Kartgrunnlag i M: 1:1 000  
 Plandata er digitalisert fra manuskart i M: 1:1 000 Ekvidistanse 5 m  
 Horisontalt geodetisk grunnlag Kartmålestokk 1:2000  
 Kartprojeksjon: Eureff UTM sone 33 Høydegrunnlag: NN1954  
 Forslagstiller: Lurøy kommune Dato- og kilde for basiskartet: juni 2018



## REGULERINGSPLAN

### Endring reguleringsplan Varøysundet hytteområde

Lurøy kommune

MED TILHØRENDE REGULERINGSBESTEMMELSER

Kartprodusent: Statens kartverk

SAKSBEHANDLING IFLG. PLAN- OG BYGNINGSLOVEN	SAKS-NR.	DATO	SIGN.
Revisjon			
<b>Kommunestyrets vedtak:</b>		26.06.2019	
3. gangs behandling i det faste utvalget for plansaker			
Offentlig ettersyn fra .....til .....			
2. gangs behandling i det faste utvalget for plansaker			
Offentlig ettersyn fra 11.12.2018 til 11.02.2019			
1. gangs behandling i det faste utvalget for plansaker	126/18	06.12.2018	
Kunngjøring av oppstart av planarbeidet	46/18	13.08.2018	
<b>PLANEN UTARBEIDET AV:</b>	<b>PLANNR.</b>	<b>TEGNR.</b>	<b>SAKSBEH.</b>
	2019002		VS

