







TEGNFORKLARING

Plandata




Bebyggelse og anlegg (PBL2008 §12-5 NR.1)

-  Forretning/kontor/industri
-  Tjenesteyting

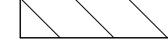
Samferdselsanlegg og teknisk infrastruktur (PBL2008 §12-5 NR.2)

-  Kombinert formål vei/parkering
-  Veg
-  Kai
-  Generelt - samferdselsanlegg og teknisk infrastruktur

Bruk og vern av sjø og vassdrag (PBL2008 §12-5 NR.6)

-  Havneområde i sjø
-  Naturområde i sjø og vassdrag
-  Naturområde i sjø og vassdrag med tilhørende strandsone

Reguleringsplan-Hensynsoner (PBL2008 §12-6)



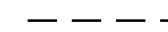
-  Sikringsone - Frisikt

Reguleringsplan-Juridiske linjer og punkt PBL2008

-  Sikringsonegrense

Reguleringsplan-Felles for PBL 1985 og 2008


Regulerings- og bebyggelsesplanområde

-  Planens begrensning
-  Formålsgrense
-  Byggegrense

Basiskartet er tegnet med svak gråfarge

Kartopplysninger

Kilde for basiskart: Statens kartverk
 Dato for basiskart: september 2021
 Koordinatsystem: UTM sone 33 / Euref89
 Høydegrunnlag: NN 2000

Ekvidistanse 1 m
 Kartmålestokk 1:1000




Lurøy
kommune

REGULERINGSPLAN ETTER PBL AV 2008

Reguleringsplan Aldersund næringsområde

MED TILHØRENDE REGULERINGSBESTEMMELSER

Arealplan-ID
2021004

Forslagstiller
Lurøy kommune
Kartprodusent:

SAKSBEHANDLING ETTER PLAN- OG BYGNINGSLOVEN	SAKS-NR.	DATO	SIGN.
Revisjon			
Kommunestyrets vedtak:	37/21	29.09.2021	
2. gangs behandling Offentlig ettersyn fra 23.06.2021 til 10.08.2021	124/21	22.09.2021	
1. gangs behandling	26/16	16.06.2021	
Kunngjøring av oppstart av planarbeidet	50/21	05.05.2021	
PLANEN UTARBEIDET AV:	PLANNR.	TEGNNR.	SAKSBEH.
			VS

