






**KOMMUNESTYREVEDTAK**







I medhold av § 12-12 i plan- og bygningsloven av 27.06.08, har Kommunestyret i møte den 24.11.2014 vedtatt reguleringsplan m/ bestemmelser for "Åvika" i Kabelvåg i Vågan kommune.

Svolvær

Eivind Holst  
Ordfører**TEGNFORKLARING****Reguleringsplan-Bebyggelse og anlegg (PBL2008 §12-5 NR.1)**

-  Boligbebyggelse - fritliggende småhusbebyggelse
-  Boligbebyggelse - konsentrert småhusbebyggelse
-  Uthus/naust/badehus
-  Uteoppholdsareal
-  Kombinert bebyggelse og anleggsformål

**Reguleringsplan-Samferdselsanlegg og teknisk infrastruktur (PBL2008 §12-5 NR.2)**

-  Veg
-  Kjøreveg
-  Gang/sykkelveg
-  Annen veggrunn - tekniske anlegg
-  Annen veggrunn - grøntareal
-  Parkering




**Reguleringsplan-Grønnstruktur (PBL2008 §12-5 NR.3)**

-  Naturområde




**Reguleringsplan- Landbruks-, natur og friluftsområder samt reindrift (PBL2008 §12-5 NR.5)**

-  Friluftsmål

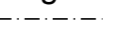
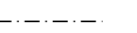
**Reguleringsplan- Bruk og vern av sjø og vassdrag (PBL2008 §12-5 NR.6)**

-  Småbåthavn
-  Naturområde i sjø og vassdrag
-  Friluftsområde i sjø og vassdrag


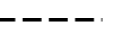
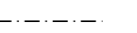


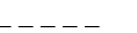






**Reguleringsplan-Hensynsoner (PBL2008 §12-6)**

-  Faresone - Ras- og skredfare
-  Sikringsone - Frisikt
-  Båndlegging etter lov om kulturminner

**Reguleringsplan-Juridiske linjer og punkt PBL2008**

-  Sikringsonegrense
-  Båndlegginggrense nåværende

**Reguleringsplan-Felles for PBL 1985 og 2008**

-  Regulerings- og bebyggelsesplanområde
-  Planens begrensning
-  Faresonegrense
-  Formålsgrense
-  Regulert tomtegrense
-  Byggegrense
-  Planlagt bebyggelse
-  Bebyggelse som inngår i planen
-  Bebyggelse som forutsettes fjernet
-  Regulert senterlinje
-  Frisiktslinje
-  Regulert kant kjørebane

Basiskartet er tegnet med svak gråfarge

**Kartopplysninger**

Kilde for basiskart: FKB  
 Dato for basiskart: 19.12.2014  
 Koordinatsystem: UTM sone 33 / Euref89  
 Høydegrunnlag: NN54: Norsk Null av 1954

Originalformat utskrift i A2

Ekvidistanse 1 m

Kartmålestokk 1:1500

0 20 40 60 m

Vågan  
kommune**Reguleringsplan**

ÅVIKA

MED TILHØRENDE REGULERINGSBESTEMMELSER

Arealplan-ID

222

Forslagstiller

Åvika Eiendom AS

Kartprodusent:

Vågan kommune

**SAKSBEHANDLING ETTER PLAN- OG BYGNINGSLOVEN**

Revisjon to nye boligtomter, faresone skred, flytting av formålsgrenser  
 hensynssone+båndleggingssone jf.kulturminneloven  
 flytting av formålsgrenser, veg og kryss

	SAKS- NR.	DATO	SIGN.
	12/602	30.04.14 24.09.14	SSC SSC
<b>Kommunestyrets vedtak:</b>	<b>111/14</b>	<b>24.11.2014</b>	
3. gangs behandling i det faste utvalget for plansaker			
2. gangs høring fra .....			
2. gangs behandling i det faste utvalget for plansaker		10.11.14	SSC
Høring fra .....09.07.14.....til .....03.09.14.....			
1. gangs behandling i det faste utvalget for plansaker	121/14	30.06.14	SSC
Kunngjøring oppstart av planarbeidet		06.02.13	GG
<b>PLANEN UTARBEIDET AV:</b> Ing. Roy Westerlund	14.03.14	<b>PLANNR. Dato</b>	<b>SAKSBEH.</b>
digital tilrettelegging av Vågan kommune v/plan og bygningsavd.	222	30.04.14	SSC