







TEGNFORKLARING :

Hovet-3

BL. § 25 REGULERINGSFORMÅL

STREKSYMBOLER M.V.



1. BYGGEOMRÅDER

-  BOLIGER
-  BOLIGER
-  FORRETNINGER, KONTOR M.V.
-  INDUSTRI
-  OFFENTLIGE BYGNINGER
-  ALMENNYTTIG FORMÅL


2. LANDBRUKSOMRÅDER

-  JORDBRUK



3. TRAFIKKOMRÅDER

-  KJØREVEG
-  GANGVEG, FORTAU



4. FRIOMRÅDER














-  PARK, TURVEG, LEIK

5. FAREOMRÅDER

-  FLOMFARLIG AREAL
- 

6. SPESIALOMRÅDER

-  GRAVLUND
- 

-  PLANENS BEGRENSNING
-  GRENSE FOR REGULERINGSFORMÅL
-  BYGGEGRENSE
-  TOMTEGRENSE
-  FRISIKTLINJE
-  SENTERLINJE REGULERT VEG
-  OMRISS AV PLANLAGTE BYGG
-  OMRISS AV EKSISTERENDE BYGG SOM INNGÅR I PLANEN
-  VANN
-  HØYSPENTLINJE
-  BDLIGHUS
-  BDLIGHUS M/UNDERETASJE
-  GÅRDSPLASS, GUNSTIG ORIENTERING
-  UTEPlass / TERRASSE GUNSTIG ORIENTERING
-  GARASJE

§ 26. ANDRE BESTEMMELSER

-  FELLES AVKJØRSEL / PARKERINGSPLASS
-  GANGVEG
-  LEIKEOMRÅDE



Målestokk 1:1000



BEBYGGELSESPPLAN

OPPDRAAGSGIVER

HOVET

HOL KOMMUNE

REVISJONER

DATO

SIGN.

SAKSBEHANDLING

DATO

BYGNINGSRÅDETS / REGULERINGSRÅDETS VEDTAK

1 gangs behandling

17/11-75

2 "

19/12-75

PLANLEGGER

SAK NR.

DATO

SAKSBEH.

BORGKONSULT AS
arkitekter - ingeniører - landskaftere



SARPSBORG
HAMAR
TRONDHEIM

274

febr. 74
des. 74
mars 75
nov. 75

R.S.H.