
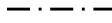


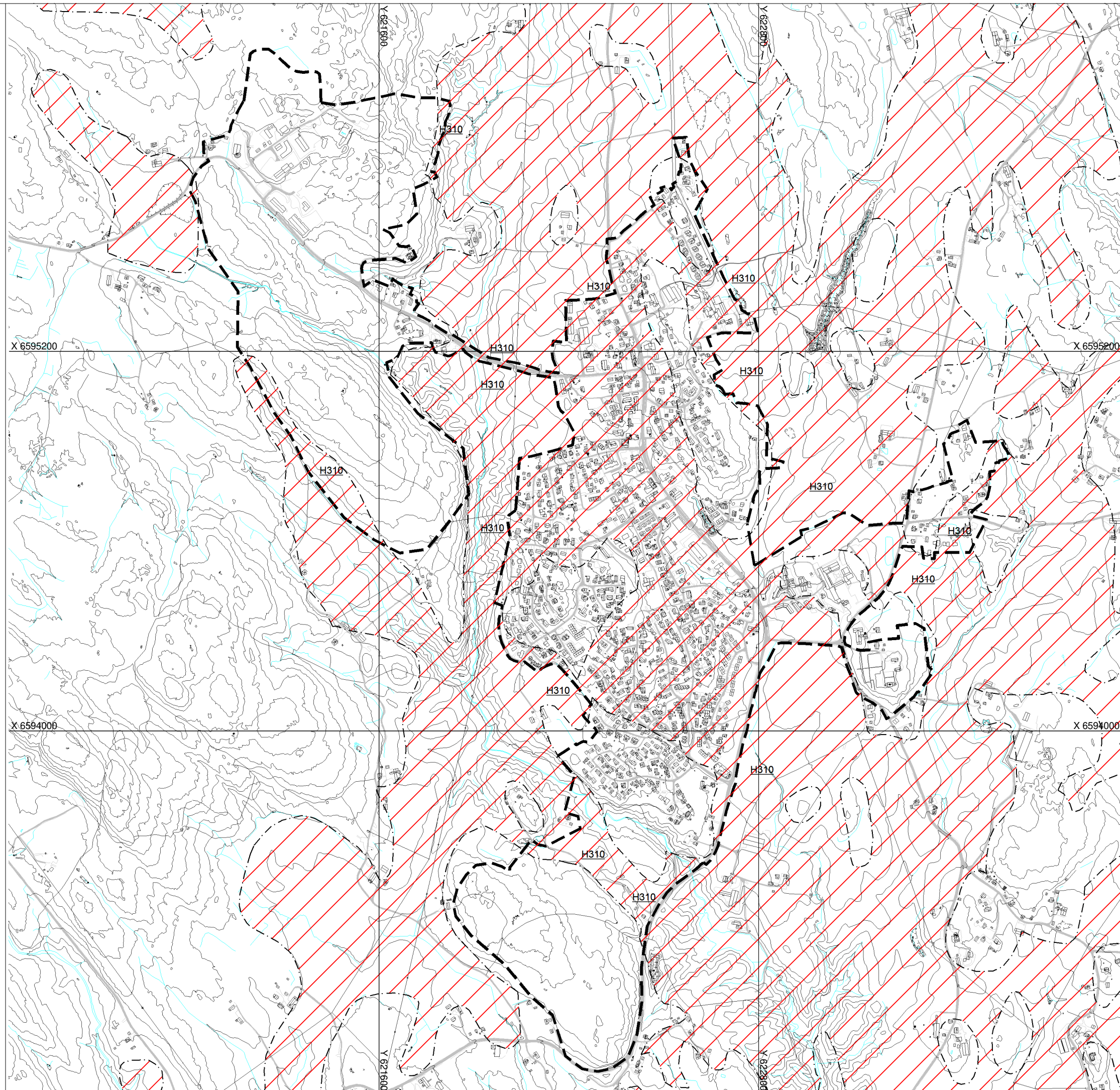


TEGNFORKLARING: (plandata)

- Hensynsoner (§11-8)**
 Faresone - Ras- og skredfare H310
- Linje- og punktsymboler**
 Faresone grense
- Felles**
 Planens begrensning
 Påskrift areallomål/arealbruk
- Abc**



Basiskartet er tegnet med svak gråfarge
 Dette kartet er elektronisk godkjent og trenger ikke underskrift. Kartet er i samsvar med vedtaket.

ordfører



**KOMMUNEDELPLAN FOR
SKIPTVET SENTRUM**

"SENTRUMSPLANEN" - 2022 - 2034

MED TILHØRENDE BESTEMMELSER



Kartgrunnlag: FKB
 Koordinatsystem: Euref 89 sone 32
 målestokk A3: 1:12000

SAKSBEHANDLING IFØLGE PLAN- OG BYGNINGSLOVEN		
KART: K1s Geoteknisk utredning kart		utskrift: 21.06.2022
Kommunestyrets vedtak:	KS 22/...	13.09.22
<i>Revisjon: Endringer i planforslag etter 2. gangs høring (C)</i>		16.06.22
<i>Revisjon: Endringer i planforslag etter 2. gangs behandling (B')</i>		05.04.22
<i>Revisjon: Endringer i planforslag etter høringsperiode (B)</i>		10.02.22
<i>Revisjon: Endringer i planforslag etter vedtak i kommunestyremøte (A)</i>		20.04.21
3. gangs behandling i det faste utvalget for plansaker	FS 22/...	06.09.22
2. gangs behandling i det faste utvalget for plansaker	KS 22/031	05.04.22
1. gangs behandling i det faste utvalget for plansaker	KS 21/026	20.04.21
Planforslag (-)		26.02.21
Fatsetting av planprogram	KS 20/087	17.09.20
Høringsfrist og offentlig ettersyn av planprogram	KS 20/025	08.06.20
Vedtak om oppstart og kunngjøring	KS 20/025	15.04.20