

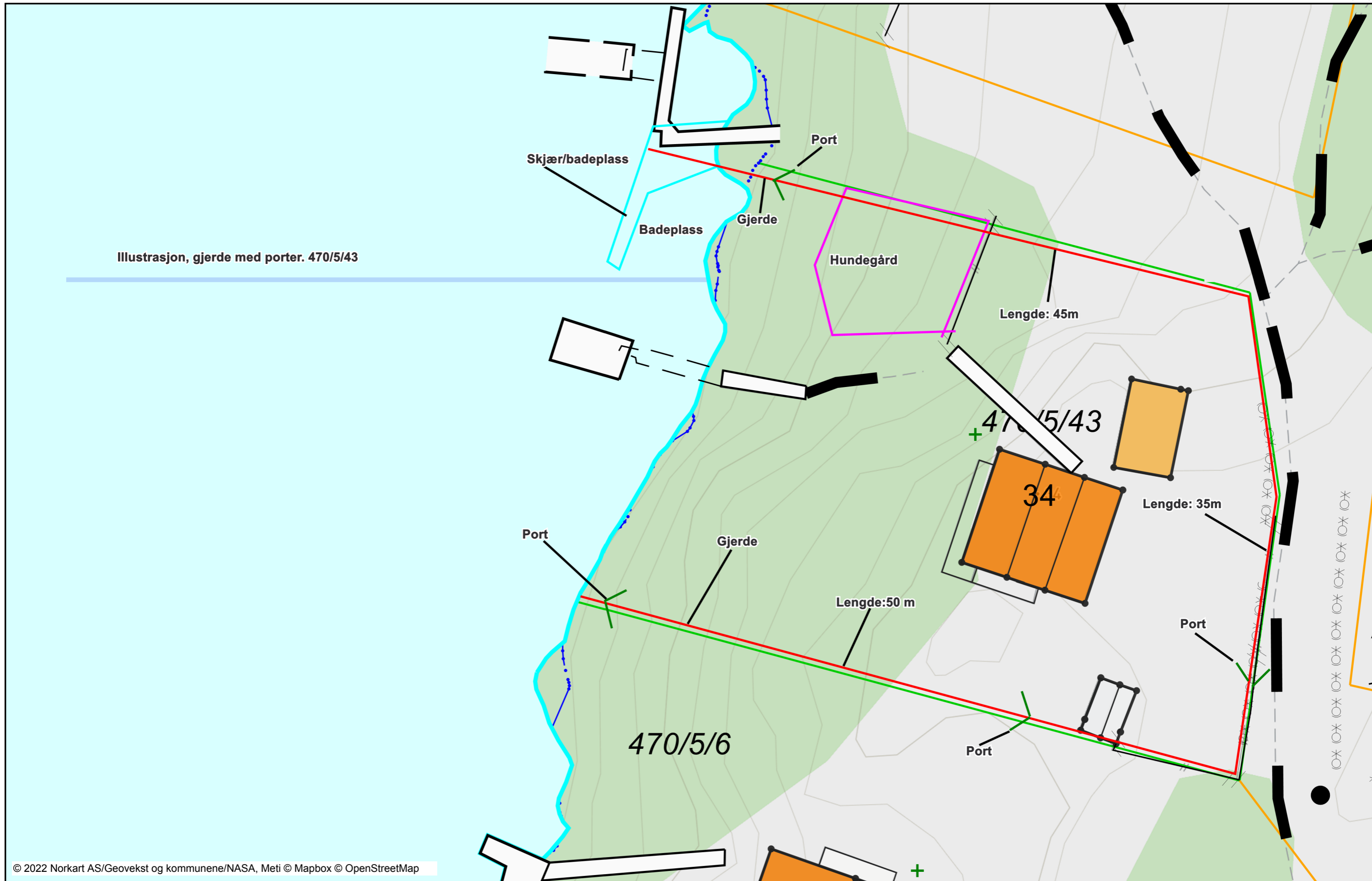


Illustrasjon, gjerde med porter.

Dato: 18.03.2022

Målestokk: 1:250

Koordinatsystem: UTM 32N



Illustrasjon, gjerde med porter. 470/5/43

470/5/43

34





470/5/6

Tegnforklaring

Matrikkelkart

-  Grunneiendom
-  Festegrunn
-  Hjelpelinje fiktiv
-  Hjelpelinje vannkant
-  Grensenøyaktighet: 10 cm
-  Grensenøyaktighet: 11-30 cm
-  Grensenøyaktighet: 2-5 m
-  Grensenøyaktighet: 5m eller dårlig

TraktorvegSti

-  Traktor/Kjerreveg midt
-  Sti på bro
-  Merket sti
-  Sti

Matrikkel Tiltak (Avgjørelser i enkelt)

-  Godkj. Nybygg
-  Godkj. Tilbygg
-  Godkj. Påbygg
-  Godkj. Tiltak
-  Omriss Tiltak
-  Godkj. Nyb./Tilb./Påb.
-  Godkj. Tiltak

VEG

-  Veg
-  Annet vegareal
-  Avgrensning mot annet vegareal
-  Avgrensning mot avkjørsel
-  Vegdekkekant
-  Traktor/Kjerreveg kant
-  Veggroft åpen

Innsjøer og vassdrag

-  Innsjø
-  Innsjøkant usikker
-  Innsjøkant
-  Kanal/Grøft

Bygninger

-  Taksprang Bunn
-  Bygning - Boligbygg
-  Bygning - Andre bygg
-  Annen bygning
-  Bygning punkt
-  Takriss
-  Takoverbygg
-  Takoverbygg kant
-  Veranda
-  Bygningslinje
-  Taksprang
-  Mønelinje

Matrikkel Tiltak (Avgjørelser i enkelt)

-  Godkj. Nybygg
-  Godkj. Tilbygg
-  Godkj. Påbygg
-  Godkj. Tiltak
-  Omriss Tiltak
-  Godkj. Nyb./Tilb./Påb.
-  Godkj. Tiltak

Ledningsnett EL

-  Fordelingskap
-  Høyspentledning
-  Mast Liten stolpe
-  Mast Stor stolpe
-  Masteomriss
-  Nettstasjon
-  Nettverkstasjonomriss
-  Belysningspunkt

Annen naturinformasjon

-  Hekk
-  Stein

Stein omriss

Bygningsmessige anlegg

-  Annet gjerde
-  Grunnriss/Hjelpelinje
-  Flaggstang
-  Flytebrygge
-  Flytebrygge kant
-  Frittstående trapp
-  Frittstående trapp kant
-  Kai/Brygge
-  Kai/Brygge kant
-  Frittstående mur
-  Lodrett forstøtningsmur
-  Slipp/Krangang
-  Steingjerde
-  Tank
-  Tank kant
-  Vegg frittstående
-  Voll, støyskjerm
-  Bru
-  Bruavgrensning

Adresser

-  Abc Matrikeladresse
-  Abc Gateadresse
-  Abc Adressepunkt tekst