





Bi. § 25 REGULERINGSFORMÅL





1. BYGGEOMRÅDER

-  Boliger
-  Boliger
-  Hytter
-  Forretninger, kontor m.v
-  Turistbedrift
-  Industri
-  Offentlige bygninger
-  Almennyttig formål
- 

2. LANDBRUKSOMRÅDER

-  Jordbruk / skogbruk
- 

3. TRAFIKKOMRÅDER

-  Kjøreveg
-  Gang- /sykkelveg, fortau
- 
- 



4. FRIOMRÅDER

-  Park, lekeplass
-  Turveg
-  Idrett, sport
- 


5. FAREOMRÅDER

- 
- 

6. SPESIALOMRÅDER







-  bevaring (husmannsplass)
- 








Bi. § 26 ANDRE BESTEMMELSER

 Felles avkjørsel / parkering



STREKSMBOLER M.V.

-  Planens begrensningstlinje
-  Grense for reguleringsformål
-  Byggegrense
-  Tomtegrense
-  Frisiktlinje
-  Senterlinje regulert veg

-  Planlagte bygg
-  Eksist bygg som inngår i planen
-  Parkeringsplasser
-  Turveg (sommer/vinter)
-  Høyspenningsledning
-  Parkmessig behandling
-  Vann

Kartblad:

Ekvidistanse: 1 m

Målestokk: 1:1000



Reguleringsplan, HØGEHAUG VEST, del 2

KOMMUNE

HOL

Planforslag omregulering og tilleggsregulering

OPPDRAGSGIVER

HOL KOMMUNE

REVISJONER

DATO

SIGN.

SAKSBEHANDLING IFLG. BYGNINGSLOVEN

DATO

REV.DATO

SIGN.

1 gangs behandling i bygningsrådet

Utlegging til offentlig ettersyn i tidsrommet

2 gangs behandling i bygningsrådet

Evt. nytt offentlig ettersyn i tidsrommet

3 gangs behandling i bygningsrådet

Formannskapets vedtak

Kommunestyrets vedtak

Stadfestet av

DATO

SAKSBEH.

SAKSNR.

KART NR.

borgconsult as



07.06.82

RuSH

790

8

Hovedkontor: SARPSBORG, Sandesundv. 21 (031)53183

Avd.kontor: HAMAR, Bryggerigaten 42. (065)21696

TEGNER