


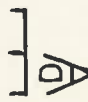






Ved Steinsvatn
G.nr.21 Br.nr. 7
GJERSTAD

- Planområdets avgrensing
- Eiendomsfrensse
- høgspertlinje
- Planlagt hytte m/nr. 
- parkeringspl. 
- sti 
- bit-og badepl. 
- drikkevann 
- avløpssystem 
- avfallsbod 
- Iygeområde 
- Skog-og friluftsområde

Målestokk 1 : 5 000
10-1-74 M.7
5.6

