


REGULERINGSPLAN FOR HOPPEHAGEN · GJERSTAD KOMMUNE

TEGNFORKLARING
REGULERINGSFORMÅL

1. BYGGEOMRÅDER

- BOLIGBEBYGGELSE
- OFFENTLIG BEBYGGELSE

2. LANDBRUKSOMRÅDER




3. TRAFIKKOMRÅDER

- KJØREVEI
- GANGVEI


4. FRIOMRÅDER

- LEK - TUROMRÅDE

5. FAREOMRÅDER



6. SPESIALOMRÅDER



STREKSYMBOLER M.V.

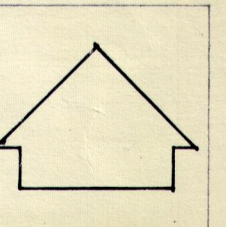
- PLANENS BEGRENSNING
- REG. FORMÅLSGRENSE
- TOMTEGRENSE
- SENTERLINJE REG. VEI
- BYGGEGRENSE

- EKSIST. BEBYGGELSE SOM INNGÅR I PLANEN
- PLANLAGT BEBYGGELSE-OMRISS

ANDRE BESTEMMELSER

- FELLES LEKEOMRÅDE
- FELLES AVKJØRSEL / PARKERING
- PARKERING M. CARPORT

MÅLESTOKK 1 : 1000



REVISJONER

korr. i h.h.t. bygn.rådsvedtak 07.05.79 - sak nr. 46/79
" " " " 14.04.80 - " " " 37/80

DATO

18.06.79 M.L.
16.05.80 M.L.
09.12.80 M.L.

BYGNINGSRÅDETS BEHANDLING korr. i h.h.t. brev fra Gjerstad komm. Tekn. etat
OFF. ETTERSYN I TIDSROMMET
KOMMUNESTYRETS VEDTAK
STADFESTET AV

REIDAR I. ENGEDAHL
ARKITEKT M.N.A.L.
HOVEDBYEN 17 · 3770 KRAGERØ · (035) 82305

SAK OG TEGN. NR.

9. 297/01

1. 2. 79 M.L.
1. 11. 78 R.I.E.