

TEGNFORKLARING PBL av 2008

§ 12-5, AREALFORMÅL

- Bebyggelse og anlegg
 - Boligbebyggelse (1110)
- Samferdselsanlegg og teknisk infrastruktur
 - Veg (2010)
 - Annen veggrunn - tekniske anlegg (2018)
- Landbruk - natur og friluftsområder samt reindrift
 - LNF-areal for nødvendige tiltak for landbruk og gårdstilknyttet næringsvirksomhet basert på gårdens ressursgrunnlag (5100)

§ 12-6, HENSYNSSONER

- §11-8 jf §12-6
- a. Faresoner (300) ras- og skredfare (310)
 - c. Sone med angitt særlige hensyn (500) bevaring naturmiljø (560)
 - f. Sone for videreføring av reguleringsplan (910)

§ 12-7, BESTEMMELSER

- Anlegg og riggområde
 - # 1 Deponiområde
 - # 2 Mottakskontroll o.l., driftsveg, terrengtilpassning
- Bestemmelsesområde
 - # 3 Terreng-/landskapstilpassning, lagring vegetasjonsmasser
 - # 4 Sedimentasjonsbasseng
 - # 5 Naturmiljøtiltak Reitanbekken
 - # 6-8 Støyskjerming

Juridiske linjer og symboler

- Planens begrensning
- Formålsgrense
- Grense hensynssoner
- Grense bestemmelser
- Frisiktlinje
- Avkjørsel

Koordinatsystem: NTM sone10 euref89 Kartuttrekk pr dato: 18.05.2017
 Høydereferanse: NN2000 Kilde: Melhus kommune
 Ekvivalens 1m

MELHUS KOMMUNE
Detaljregulering av
Udduvoll vest,
gnr./bnr. 2/1, 2/2, 3/1, 6/1, 6/2 m.fl.
Reguleringsplan på grunnen, kartblad 1/3

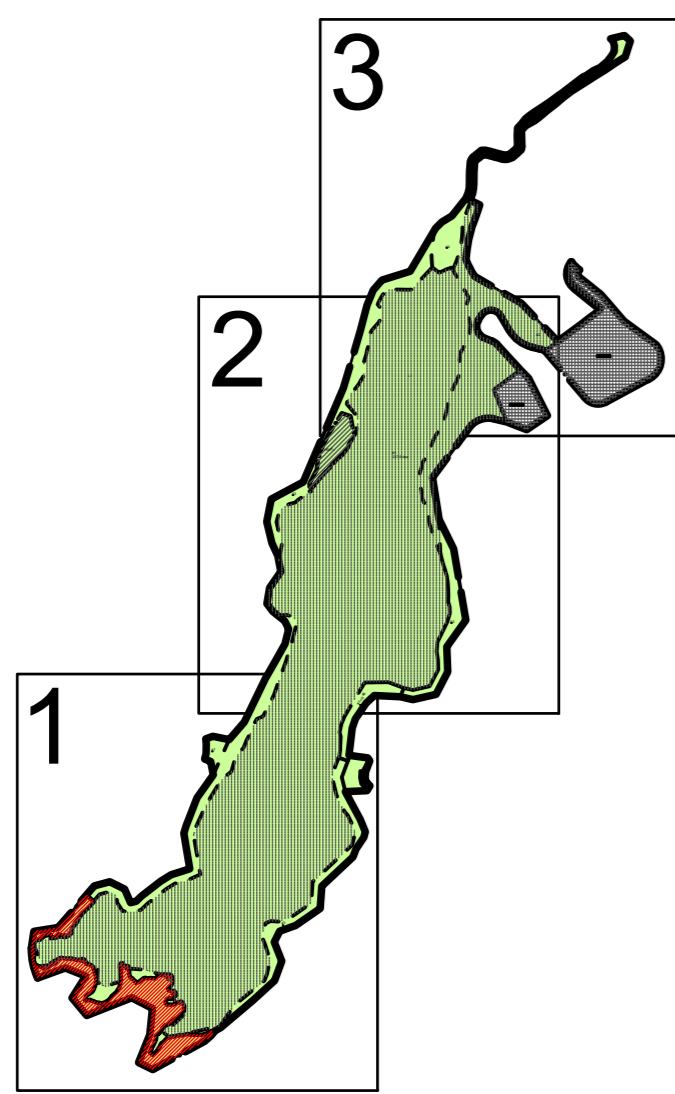
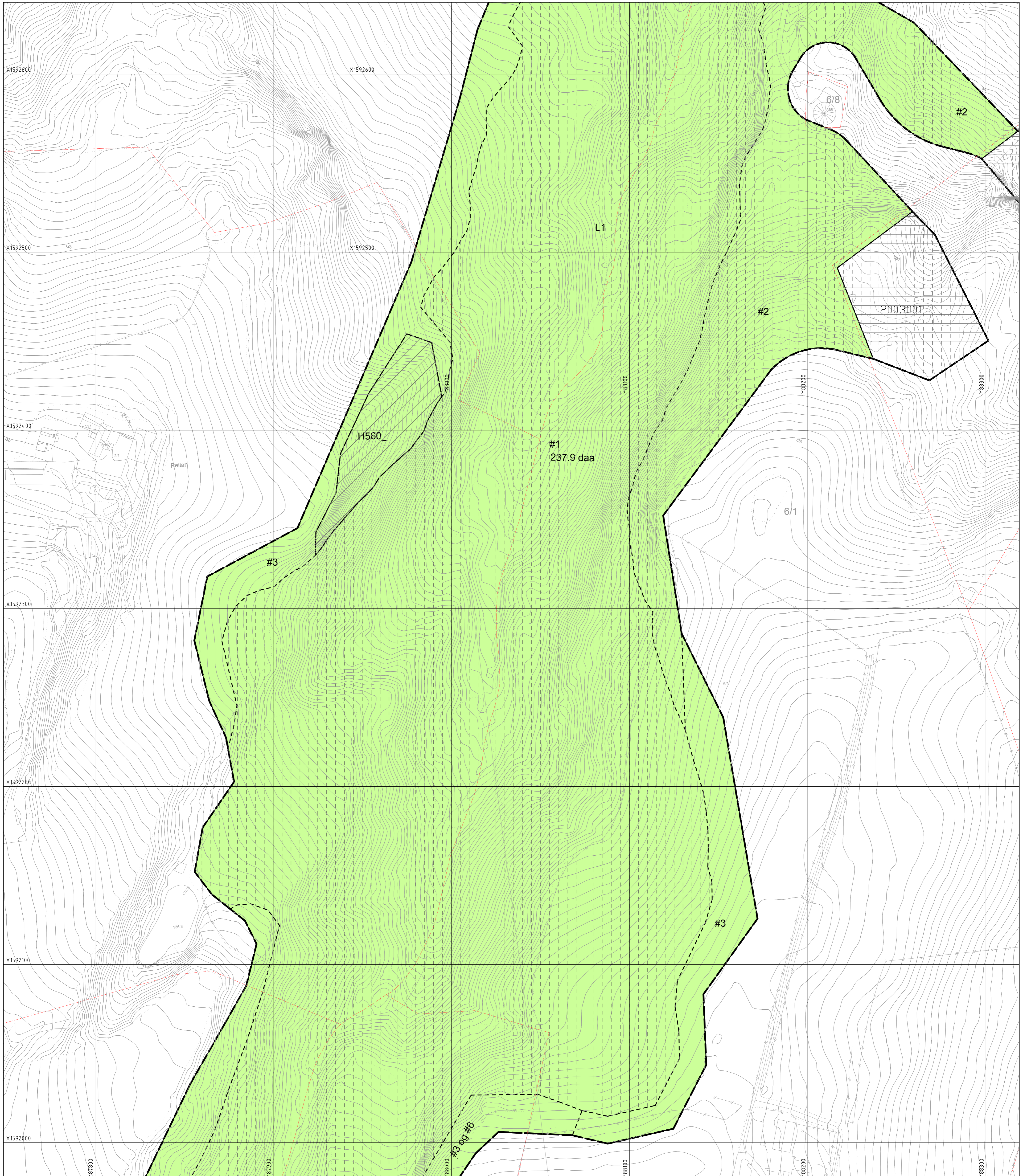
Målestokk
1:1000 (A1)

REVISJONER	DATO	SIGN.	DATO	SIGN.

SAKSBEHANDLING I FØLGE PLAN- OG BYGNINGSLOVEN	DATO	SIGN.
Kunngjøring vedrørende reguleringsarbeidet	12.07.2016, 14.07.2016	R.S

Forslagsstiller: SG Entreprenør	Utarbeidet av: SELBERG ARKITEKTER AS plan arkitektur landskap	Reguleringsplan.nr 2016011
------------------------------------	--	-------------------------------

DATO: 23.03.2018	Kommunens saksnr: 16/1056
------------------	------------------------------



TEGNFORKLARING PBL av 2008

§ 12-5, AREALFORMÅL

1. Bebyggelse og anlegg
 - Boligbebyggelse (1110)
2. Samferdselsanlegg og teknisk infrastruktur
 - Veg (2010)
 - Annen veggrunn - tekniske anlegg (2018)
5. Landbruk -natur og friluftsområder samt reindrift
 - LNF-areal for nødvendige tiltak for landbruk og gårdstilknyttet næringsvirksomhet basert på gårdens ressursgrunnlag (5100)

§ 12-6, HENSYNSSONER

- §11-8 jf §12-6
- a. Faresoner (300) ras- og skredfare (310)
 - c. Sone med angitt særlige hensyn (500) bevaring naturmiljø (560)
 - f. Sone for videreføring av reguleringsplan (910)

§ 12-7, BESTEMMELSER

- Anlegg og riggområde
 - # 1 Deponiområde
 - # 2 Mottakskontroll o.l., driftsveg, terrengtilpasning
- Bestemmelsesområde
 - # 3 Terreng-/landskapstilpasning, lagring vegetasjonsmasser
 - # 4 Sedimentasjonsbasseng
 - # 5 Naturmiljøtiltak Reitanbekken
 - # 6-8 Støyskjerming

Juridiske linjer og symboler

- Planens begrensning
- Formålsgrense
- Grense hensynssoner
- Grense bestemmelser
- Frisiklinje
- Avkjørsel

Koordinatsystem: NTM sone10 euref89 Kartuttrekk pr dato: 18.05.2017
 Høyderferanse: NN2000 Kilde: Melhus kommune
 Ekvivalens 1m

MELHUS KOMMUNE
Detaljregulering av
Udduvoll vest,
gnr./bnr. 2/1, 2/2, 3/1, 6/1, 6/2 m.fl.
Reguleringsplan på grunnen, kartblad 2/3

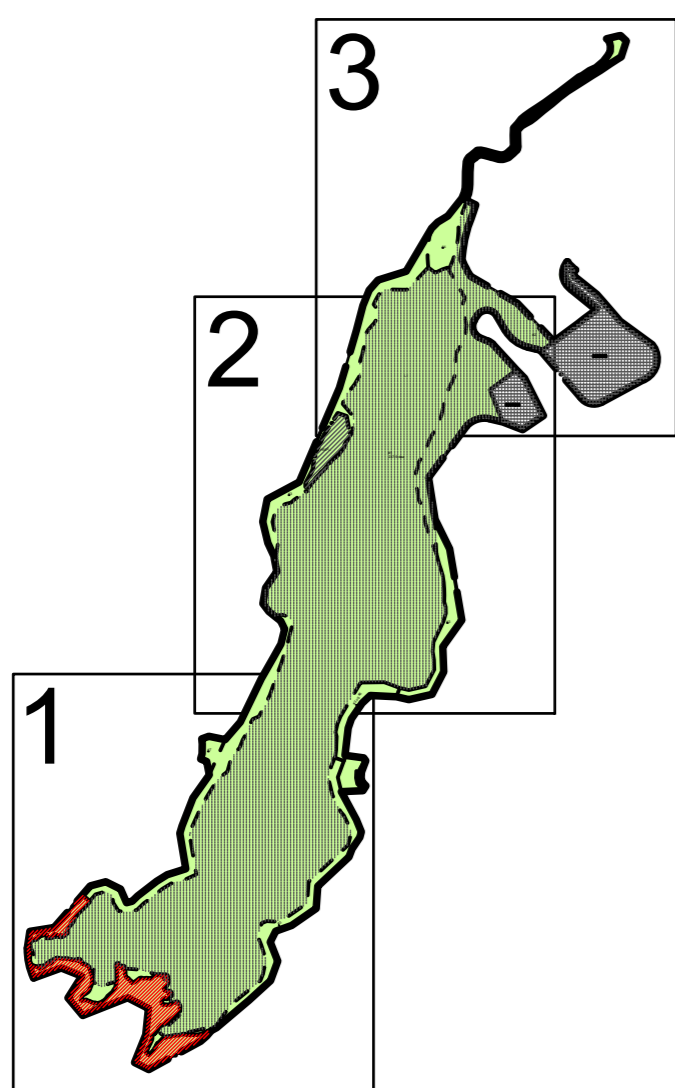
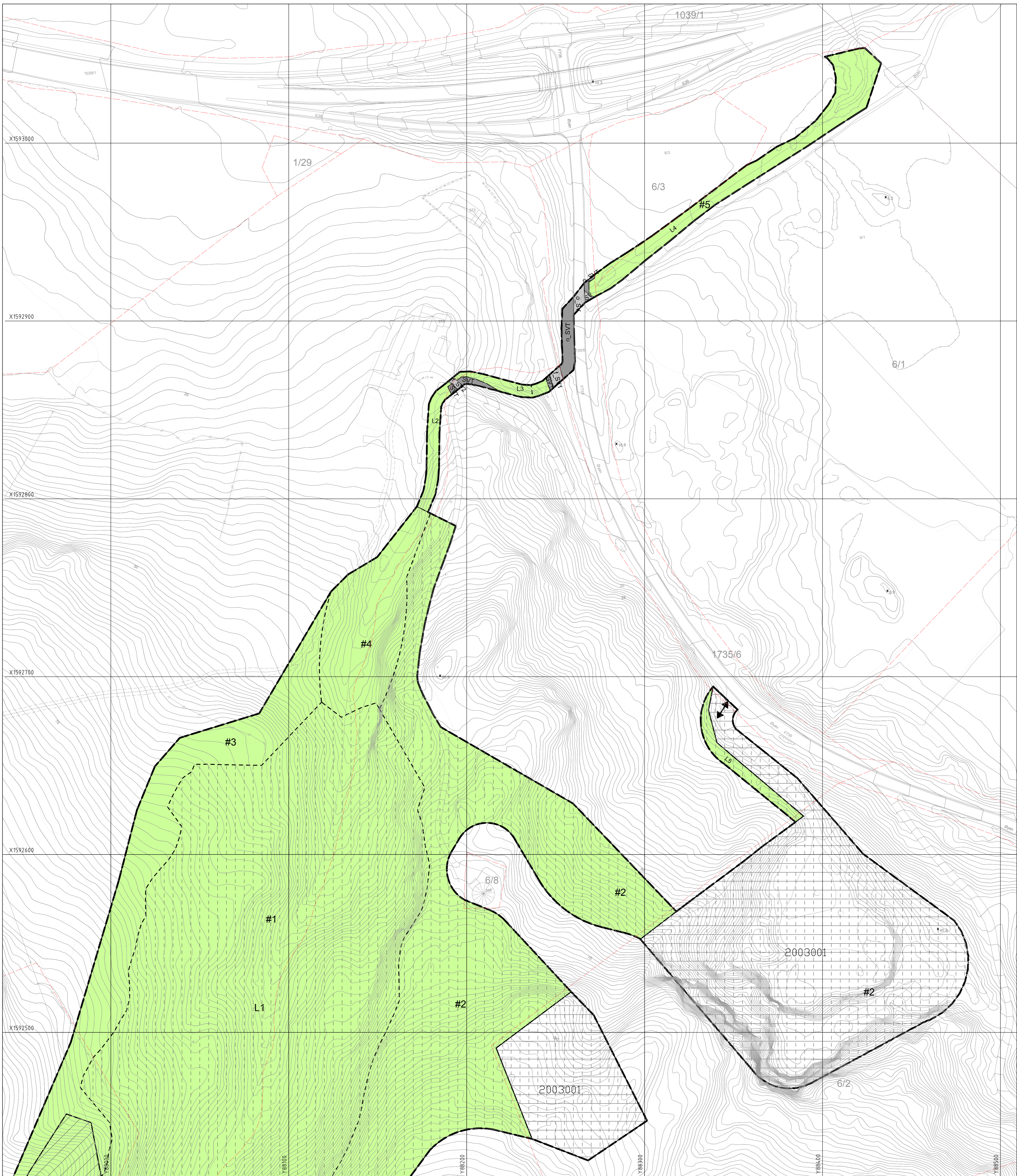
Målestokk
1:1000 (A1)

REVISJONER	DATO	SIGN.	DATO	SIGN.

SAKSBEHANDLING I FØLGE PLAN- OG BYGNINGSLOVEN	DATO	SIGN.
Kunngjøring vedrørende reguleringsarbeidet	12.07.2016, 14.07.2016	R.S

Forslagsstiller:	Utarbeidet av:	Reguleringsplan.nr
SG Entreprenør	SELBERG ARKITEKTER AS plan arkitektur landskap	2016011

DATO: 23.03.2018	Kommunens saksnr: 16/1056
------------------	------------------------------



TEGNFORKLARING PBL av 2008

§ 12-5, AREALFORMÅL

1. Bebyggelse og anlegg
 - Boligbebyggelse (1110)
2. Samferdselsanlegg og teknisk infrastruktur
 - Veg (2010)
 - Annen veggrunn - tekniske anlegg (2018)
5. Landbruk - natur og friluftsområder samt reindrift
 - LNF-areal for nødvendige tiltak for landbruk og gårdstilknyttet næringsvirksomhet basert på gårdens ressursgrunnlag (5100)

§ 12-6, HENSYNSSONER

- §11-8 jf §12-6
- a. Faresoner (300) ras- og skredfare (310)
 - c. Sone med angitt særlige hensyn (500) bevaring naturmiljø (560)
 - f. Sone for videreføring av reguleringsplan (910)

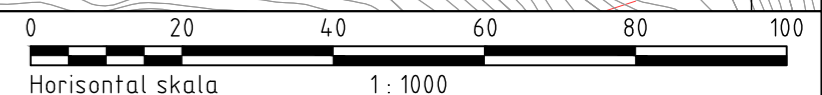
§ 12-7, BESTEMMELSER

- Anlegg og riggområde
 - # 1 Deponiområde
 - # 2 Mottakskontroll o.l., driftsveg, terrengtilpasning
- Bestemmelsesområde
 - # 3 Terreng-/landskapstilpasning, lagring vegetasjonsmasser
 - # 4 Sedimentasjonsbasseng
 - # 5 Naturmiljøtiltak Reitanbekken
 - # 6-8 Støyskjerming

Juridiske linjer og symboler

- Planens begrensning
- Formålsgrense
- Grense hensynssoner
- Grense bestemmelser
- Frisiklinje
- Avkjørsel

Koordinatsystem: NTM sone10 euref89 Kartuttrekk pr dato: 18.05.2017
 Høydereferanse: NN2000 Kilde: Melhus kommune
 Ekvivalens 1m



MELHUS KOMMUNE
Detaljregulering av
Udduvoll vest,
gnr./bnr. 2/1, 2/2, 3/1, 6/1, 6/2 m.fl.
Reguleringsplan på grunnen, kartblad 3/3

Målestokk
1:1000 (A1)

REVISJONER	DATO	SIGN.	DATO	SIGN.

SAKSBEHANDLING I FØLGE PLAN- OG BYGNINGSLOVEN	DATO	SIGN.
Kunngjøring vedrørende reguleringsarbeidet	12.07.2016, 14.07.2016	R.S

Forslagsstiller: **SG Entreprenør**
 Utarbeidet av: **SELBERG ARKITEKTER AS**
 plan | arkitektur | landskap
 Reguleringsplan.nr: **2016011**
 Kommunens saksnr.: **16/1056**
 DATO: 23.03.2018