














TEGNFORKLARING

Plandata

- Reguleringsplan PBL 2008
-  Vannforsyningsanlegg (o_BVF)
 -  Kjøreveg (f_SKV1)
 -  Fortau (f_SF1)
 -  Annen veggrunn - grøntareal (f_SVG1/2)
 -  Friområde (o_GF1)
 -  LNFR-areal for nødvendige tiltak for LNFR (L1)


Felles for reguleringsplan PBL 1985 og 2008

-  Regulerings- og bebyggelsesplanområde
-  Planens begrensning
-  Formålsgrense
-  Regulert senterlinje
-  Frisiktslinje
-  Avkjørsel
-  Påskrift feltnavn

Basiskartet er tegnet med svak gråfarge

Kartopplysninger

Kilde for basiskart: Kartverket
 Dato for basiskart: 11.10.2021
 Koordinatsystem: UTM sone 32 / Euref89
 Høydegrunnlag: NN 2000

Ekvidistanse 1 m
 Kartmålestokk 1 : 500




MELHUS
KOMMUNE

AREALPLAN ETTER PBL AV 2008

BLE 1

Nasjonal arealplan-ID
5028 2016024

Plantype:
Detaljregulering
 Forslagsstiller:
Offentlig

Saksnummer:
21/3683

SAKSBEHANDLING ETTER PLAN- OG BYGNINGSLOVEN

Kunngjøringsdato for planvedtak:	Behandlingsorgan	Møtesaksnr	Dato	Sign
Dato for siste revisjon av plankart: 11.10.2021	Kommunestyret			
Planvedtak:				
2. gangs behandling	Formannskapet			
Høring og offentlig ettersyn fra:	Formannskapet			
1. gangs behandling	Formannskapet			
Kunngjøring av oppstart av planarbeidet:				

PLANEN ER UTARBEIDET AV: Melhus kommune



MELHUS
KOMMUNE

VEDTATT REGULERINGSPLAN
i medhold av § 12-14 i Plan- og bygningslov av 27. juni 2008, her Kommuneplan
 vedtatt denne reguleringsplan med tilhørende bestemmelser

Ordfører