





# Tegnforklaring

Pbl av 2008

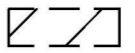

## § 12-5 AREALFORMÅL

### 2. Samferdselsanlegg og teknisk infrastruktur




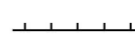


-  Kjøreveg (2011)
-  Gang-/sykkelveg (2015)
-  Annen veggrunn - tekniske anlegg (2018)
-  Annen veggrunn - grøntareal (2019)

## § 12-6 HENSYNSSONER


### a.1) Sikringsone

-  Frisikt (H140)
-  Vannledning (H190)

### Juridiske linjer og symbol


-  Planens begrensning
-  Formålsgrense
-  Frisiktlinje
-  Sikring vannledning
-  Støttemur
-  Avkjørsel - både inn og utkjøring

### Illustrasjonslinje

-  Fotgjengerfelt



Kartplan (x,y): Euref89 - UTM32 Kartuttrekk pr. dato: 20.10.2016  
 Høydereferanse: NN2000 Kilde: Melhus kommune Ekvidistanse 1m

 <b>Melhus kommune</b> Detaljregulering av <b>Fortau langs del av fv. 695, Hermanstad</b>	Kart 2 av 3 Målestokk: <b>1:1000 (A1)</b>
--	---

REVISJONER	DATO	SIGN.	REVISJONER forts.	DATO	SIGN.
SAKSBEHANDLING I FØLGE PLAN- OG BYGNINGSLOVEN			DATO	SIGN.	
Kunngjøring vedrørende reguleringsarbeidet					
1. gangsbehandling bygningsrådet					
Forslagsstiller:			Teknisk utarbeidelse:		Reguleringsplan nr:
Melhus kommune					Kommunens saksnr:
20.04.18					