





Tegnforklaring

Pbl av 2008

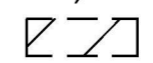

§ 12-5 AREALFORMÅL

2. Samferdselsanlegg og teknisk infrastruktur




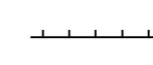


-  Kjøreveg (2011)
-  Gang-/sykkelveg (2015)
-  Annen veggrunn - tekniske anlegg (2018)
-  Annen veggrunn - grøntareal (2019)

§ 12-6 HENSYNSSONER

a.1) Sikringsone

-  Frisikt (H140)
-  Vannledning (H190)

Juridiske linjer og symbol

-  Planens begrensning
-  Formålsgrense
-  Frisiktlinje
-  Sikring vannledning
-  Støttemur
-  Avkjørsel - både inn og utkjøring

Illustrasjonslinje

-  Fotgjengerfelt



Kartplan (x,y): Euref89 - UTM32 Karttuttrekk pr. dato: 20.10.2016
 Høydereferanse: NN2000 Kilde: Melhus kommune Ekvidistanse 1m

Melhus kommune
 Detaljregulering av
 Fortau langs del av fv. 695, Hermanstad

Kart 3 av 3
 Målestokk:
 1:1000 (A1)

REVISJONER	DATO	SIGN.	REVISJONER forts.	DATO	SIGN.
SAKSBEHANDLING I FØLGE PLAN- OG BYGNINGSLOVEN					
Kunngjøring vedrørende reguleringsarbeidet				DATO	SIGN.
I. gangsbehandling bygningsrådet					
Forslagsstiller: Melhus kommune					
Teknisk utarbeidelse: 				Reguleringsplan nr:	
20.04.18				Kommunens saksnr:	