







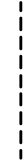
Tegnforklaring

Reguleringsplan PBL 2008

§12-5. Nr. 1 - Bebyggelse og anlegg

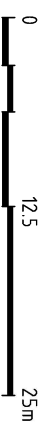
	BB	Boligbebyggelse-blokkbebyggelse
	BRE	Renovasjonsanlegg
	BUT	Uteoppholdsareal

Linjesymbol

	Planens begrensning
	Formålgrense
	Elendomsgrænse som skal oppheves
	Bygegrense
	Bebyggelse som forutsettes fjernet
	Regulert parkeringsfelt
	Regulert støyskjerm

Punktsymboler

↔ Avkjørsel - både inn og utkjøring



Øversiktskart kartblad

Kartopplysninger

Kilde for basiskart: Nordkart_E-torg Ekvidistanse: 1m
Dato for basiskart: Kartmålestokk: 1:5
Koordinatsystem: ETRS89_UTM-32N
Høydegrunnlag: NN2000

Reguleringsplan, detaljregulering for:

jf. plan- og bygningsloven (pbl) §12



Lundamo ,gnr. 208 bnr. 97
Detailreguleringsplan for Gr/Br nr. 208/97
Gjeldende reguleringsplan 5028_Forslag

Saksbehandling i følge plan- og bygningsloven

Saksgang	Dato	Plankart datert	Bestemmelser datert
Planoppstart kunnngjort	dd.mm.åå		
Beslutning, offentlig ettersyn	dd.mm.åå	dd.mm.åå	dd.mm.åå
Offentlig ettersyn, fra - til	dd.mm.åå - dd.mm.åå	dd.mm.åå	dd.mm.åå
Bystyrets vedtak	dd.mm.åå	dd.mm.åå	dd.mm.åå
Planvedtak kunnngjort	dd.mm.åå	dd.mm.åå	dd.mm.åå
Forslagstitler:	Utarbeidet av: GH	Saksnummer:	@@@@@@@@



Siste revisjonsdato plankart: dd.mm.åå

Det bekreftes at plankartet er i samsvar med bystyrets vedtak:

Avdelingsleder _____

