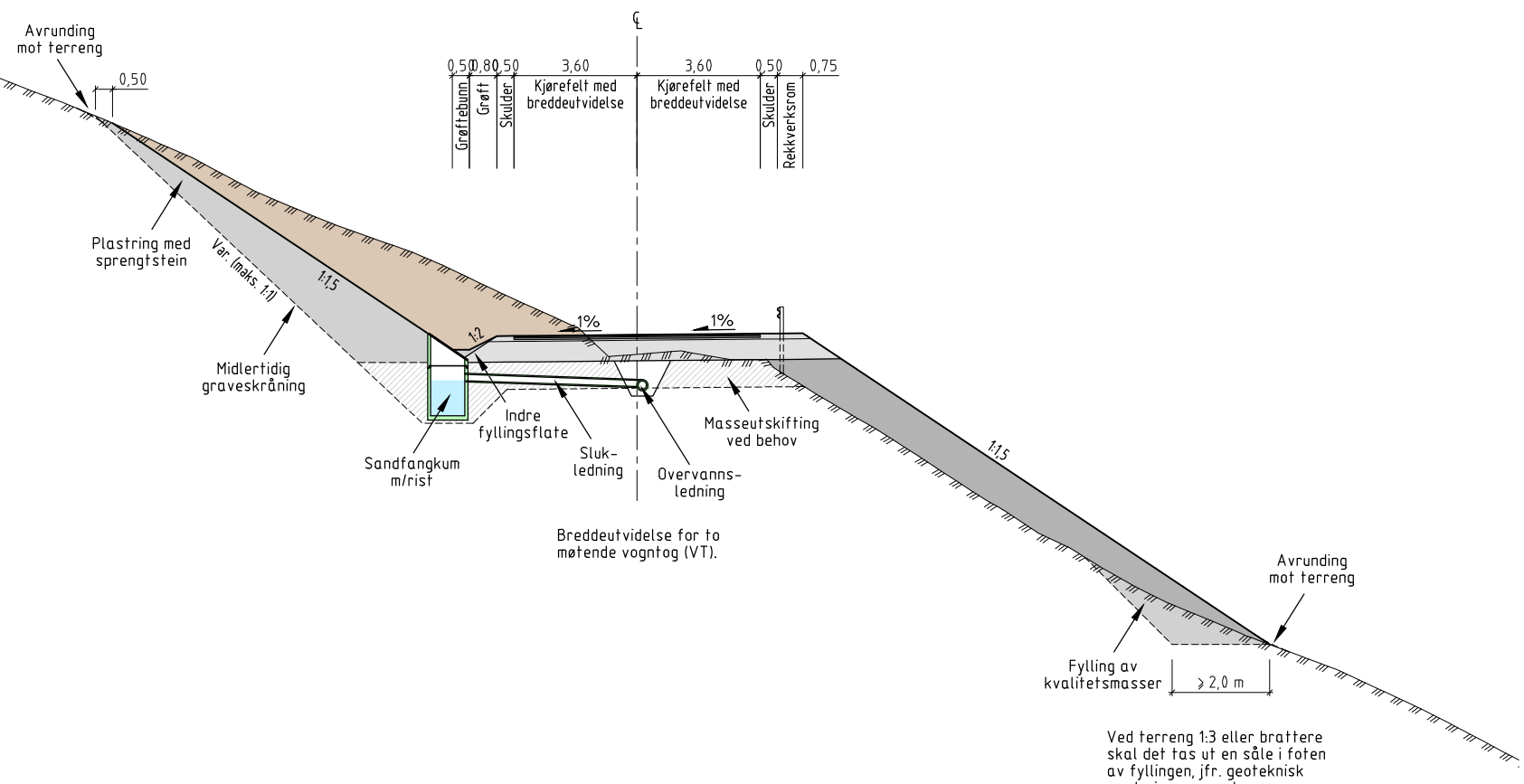


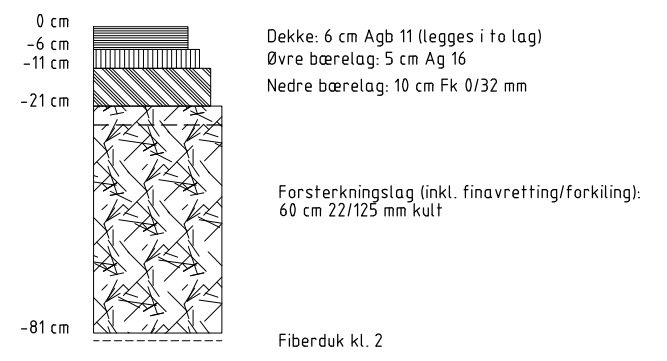
Normalprofil

Linje 10000
Snitt v/pr. 280
M = 1:100



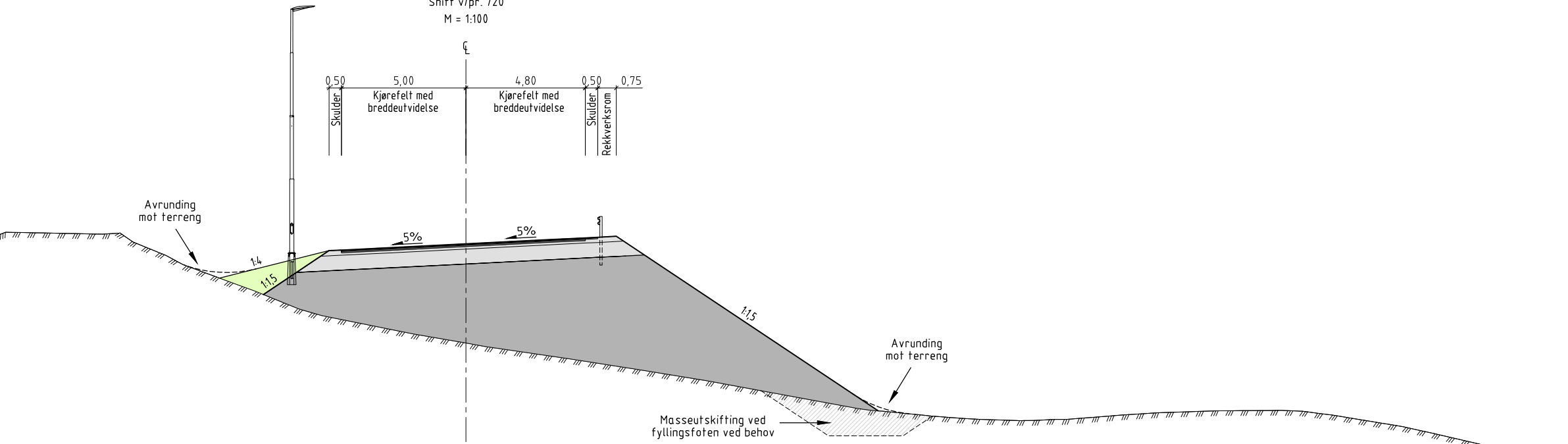
Overbygning (10000)

Undergrunn: Silt, leire, T4, Cu ≥ 50 kPa
M = 1:10



Normalprofil

Linje 10000
Snitt v/pr. 720
M = 1:100



Rev	Beskrivelse	Dato	Taget	Kontr.	Sidst
	Melhus kommune				
	Detaljregulering Kregnesbakken				
	Normalprofil og overbygning				
	Pr. 280 og 720				
	Målestokk				
	1:100 / 1:10				
	Koordinatsystem				
	EUREF-UTM32				
	Mapprosjekt				
	NN2000				
	Status				
	Reguleringsplan				
	Opparbeidet				
	10206445-04				
	Tegningsnr.				
	F001				
	Rev.				

Tegnforklaring	Merknad
Overbygning	Topplag med organisk materiale fjernes under alle fyllinger.
Dekke	
Jordskjæring	
Fylling	
Planering > 1:1,5	
Midlertidig graveskråning	

Multiconsult
www.multiconsult.no

10206445-04

F001