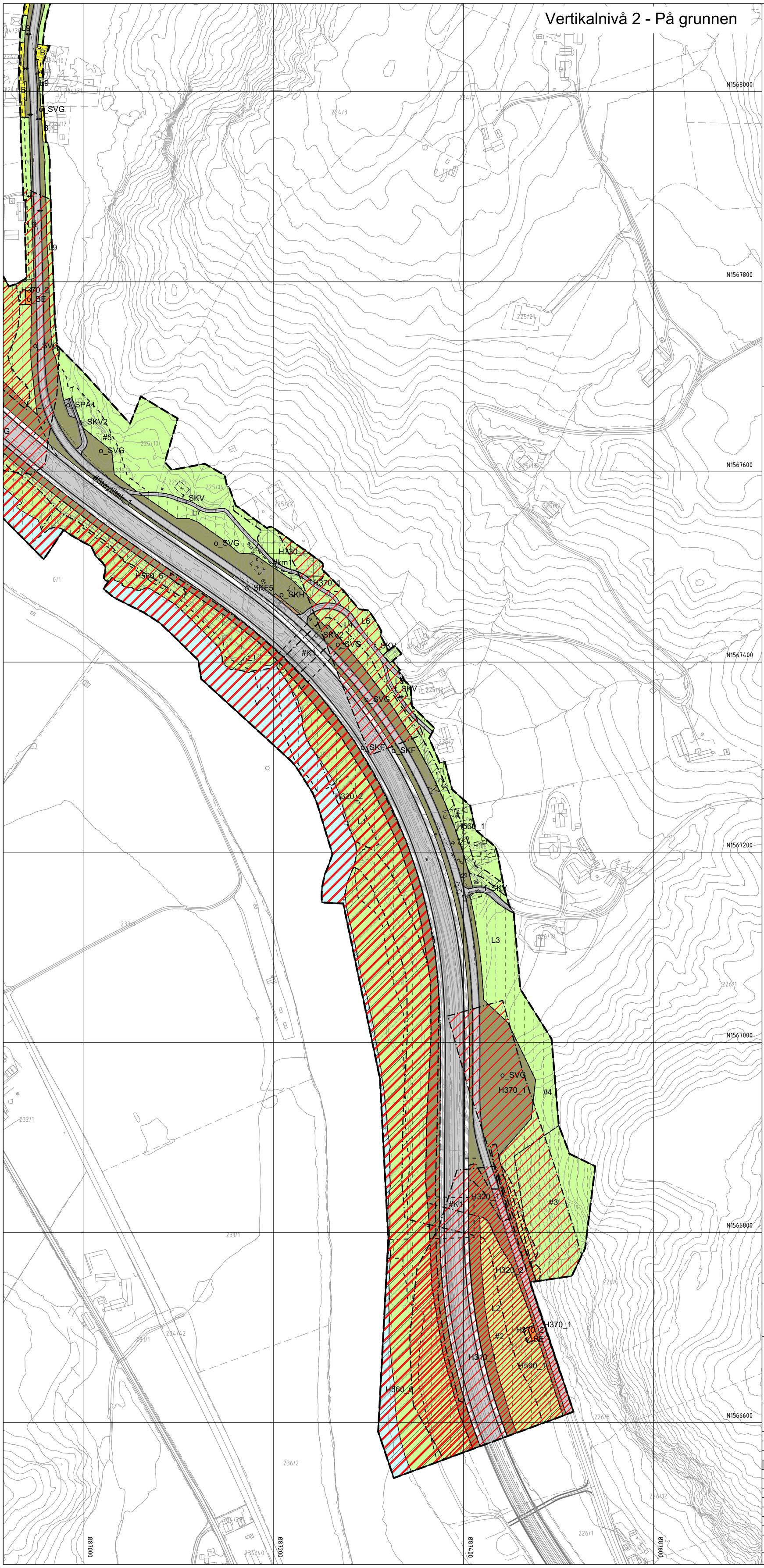

Kartbladinndeling

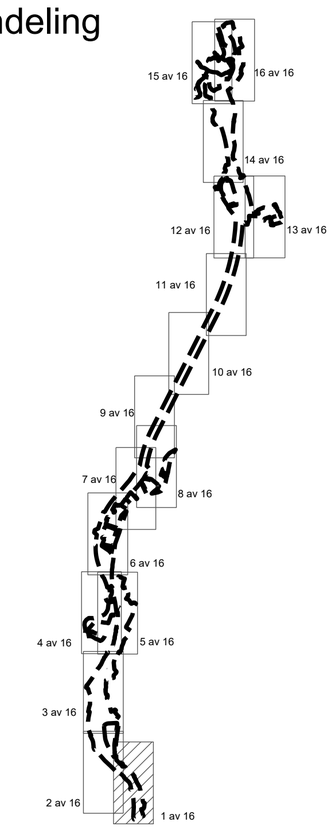

Tegnforklaring

Reguleringsplan PBL 2008

§12-5. Nr. 1 - Bebyggelse og anlegg

- B — Boligbebyggelse (1110)
- BV — Bensinstasjon/vegserviceanlegg (1360)
- BE — Energianlegg (1510)

§12-5. Nr. 2 - Samferdselsanlegg og teknisk infrastruktur

- SKV — Kjøreveg (2011)
- SF — Fortau (2012)
- SGS — Gang-/sykkelveg (2015)
- SVT — Annen veggrunn - tekniske anlegg (2018)
- SVG — Annen veggrunn - grøntareal (2019)
- STJ — Trasé for jernbane (2021)
- SKH — Kollektivholdeplass (2073)
- SPA — Parkering (2080)
- SKF — Kombinerte formål for samferdselsanlegg og/eller teknisk infrastrukturtraseer (2800)

§12-5. Nr. 3 - Grønnstruktur

- GF — Friområde (3040)

§12-5. Nr. 5 - Landbruks-, natur- og friluftsformål

- L — Landbruk, natur og friluftsliv (5100)
- LSK — Skogbruk (5112)
- LF — Friluftsformål (5130)

§12-5. Nr. 6 - Bruk og vern av sjø og vassdrag med tilhørende strandsone

- V — Bruk og vern av sjø og vassdrag med tilhørende strandsone (6001)

§12-6 - Hensynssoner

- H190 — Sikringssone tunnel (190)
- H310 — Ras- og skredfare (310)
- H320 — Flomfare (320)
- H370 — Høyspenningsanlegg (inkl høyspentkabler) (370)
- H560 — Bevaring naturmiljø (560)
- H570 — Bevaring kulturmiljø (570)
- H730 — Båndlegging etter lov om kulturminner (730)

§12-7 - Bestemmelseområder

- #K — Utforming (1)
- # — Vilkår for bruk av arealer, bygninger og anlegg (GEOT, Gammellina, FLOM) (2)
- #Støytiltak — Trafikkregulerende tiltak og parkeringsbestemmelser (7)
- #km — Krav om særskilt rekkefølge for gjennomføring av tiltak (10)
- (#) (R) — Midlertidig bygge- og anleggsområde

Linjesymbol

- Plangrense
- Formålgrense
- Bestemmelsegrense
- Midlertidig bygge- og anleggrense
- Grense for sikringssone
- Grense for faresone
- Grense for angitt hensynssone
- Grense for båndleggingssone
- Byggegrense (1211)
- Bebyggelse som forutsettes fjernet (1215)
- Frisiktlinje (1222)

Punktsymboler

- Avkjørsel - både inn og utkjøring (1242)

Kartopplysninger

Kilde for basiskart:	Nye Veier	Ekvidistanse:	5m
Dato for basiskart:	08.03.2023	Kartmålestokk:	1:2000 (A1)
Koordinatsystem:	EUREF89.NTM-10		
Høydegrunnlag:	NN2000		

0 — 50.0 — 100m

N

Melhus kommune

Detaljregulering

for E6 Gyllan-Kvål

Med tilhørende reguleringsbestemmelser

Arealplan-ID: 2020013

Forslagsstiller: Nye Veier AS

SAKSBEHANDLING ETTER PLAN- OG BYGNINGSLOVEN

				SAKS-NR	DATO	SIGN
Dato	XXX	Revisjon	XXX			
Dato	24.05.2024	Revisjon	Revisjon etter 2. gangs høring			
Dato	24.11.2023	Revisjon	Revisjon etter 1. gangs behandling			
Kommunestyret sitt vedtak						
Ny 2. gang behandling						
Offentlig ettersyn fra ..... til						
2. gangs behandling						
Offentlig ettersyn fra	18.04.2023 til 02.06.2023					
1. gangs behandling				38/23	18.04.2023	
Kunngjøring av oppstart av planarbeid				20/2821	13.01.2021	
Oppstartsmøte...					01.12.2020	

PLANEN ER UTARBEIDET AV: Norconsult — Forslagsstiler: NyeVeier

TEGNNR.	DATO	SIGN
RP01	20.03.2023	

Det bekreftes at planen er i samsvar med kommunestyrets vedtak av — Bekreftdato / Dato — PLANSJEFNAVN / Plansjef

Kartbladinndeling

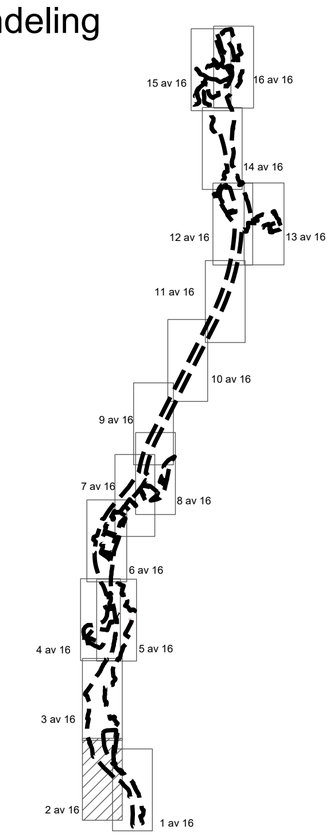

UTSNITT
Vertikalnivå 3 - Over grunnen
1:2000

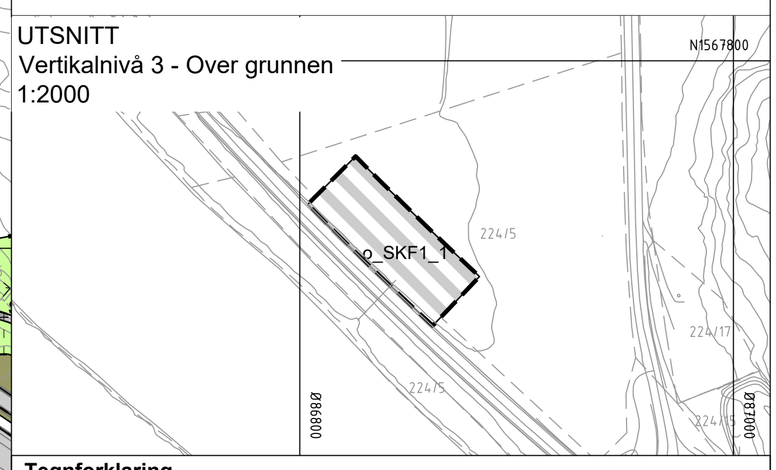

Tegnforklaring

Reguleringsplan PBL 2008

§12-5. Nr. 1 - Bebyggelse og anlegg

- B – Boligbebyggelse (1110)
- BV – Bensinstasjon/vegserviceanlegg (1360)
- BE – Energianlegg (1510)

§12-5. Nr. 2 - Samferdselsanlegg og teknisk infrastruktur

- SKV – Kjøreveg (2011)
- SF – Fortau (2012)
- SGS – Gang-/sykkelveg (2015)
- SVT – Annen veggrunn - tekniske anlegg (2018)
- SVG – Annen veggrunn - grøntareal (2019)
- STJ – Trasé for jernbane (2021)
- SKH – Kollektivholdeplass (2073)
- SPA – Parkering (2080)
- SKF – Kombinerte formål for samferdselsanlegg og/eller teknisk infrastrukturtraseer (2800)

§12-5. Nr. 3 - Grønnstruktur

- GF – Friområde (3040)

§12-5. Nr. 5 - Landbruks-, natur- og friluftsformål

- L – Landbruk, natur og friluftsliv (5100)
- LSK – Skogbruk (5112)
- LF – Friluftsformål (5130)

§12-5. Nr. 6 - Bruk og vern av sjø og vassdrag med tilhørende strandsone

- V – Bruk og vern av sjø og vassdrag med tilhørende strandsone (6001)

§12-6 - Hensynssoner

- H190 – Sikringssone tunnel (190)
- H310 – Ras- og skredfare (310)
- H320 – Flomfare (320)
- H370 – Høyspenningsanlegg (inkl høyspentkabler) (370)
- H560 – Bevaring naturmiljø (560)
- H570 – Bevaring kulturmiljø (570)
- H730 – Båndlegging etter lov om kulturminner (730)

§12-7 - Bestemmelseområder

- #K – Utforming (1)
- # – Vilkår for bruk av arealer, bygninger og anlegg (GEOT, Gammellina, FLOM) (2)
- #Støytiltak – Trafikkregulerende tiltak og parkeringsbestemmelser (7)
- #km – Krav om særskilt rekkefølge for gjennomføring av tiltak (10)
- (#) (R) – Midlertidig bygge- og anleggsområde

Linjesymbol

- Plangrense
- Formålgrense
- Bestemmelsegrense
- Midlertidig bygge- og anleggrense
- Grense for sikringssone
- Grense for faresone
- Grense for angitt hensynssone
- Grense for båndleggingssone
- Byggegrense (1211)
- Bebyggelse som forutsettes fjernet (1215)
- Frisiktlinje (1222)

Punktsymboler

- Avkjørsel - både inn og utkjøring (1242)

Kartopplysninger

Kilde for basiskart:	Nye Veier	Ekvidistanse:	5m
Dato for basiskart:	08.03.2023	Kartmålestokk:	1:2000 (A1)
Koordinatsystem:	EUREF89.NTM-10		
Høydegrunnlag:	NN2000		

0 50 100m

N

Melhus kommune

Detaljregulering

for E6 Gyllan-Kvål

Med tilhørende reguleringsbestemmelser

Arealplan-ID: 2020013

Forslagsstiller: Nye Veier AS

SAKSBEHANDLING ETTER PLAN- OG BYGNINGSLOVEN

				SAKS-NR	DATO	SIGN
Dato	XXX	Revisjon	XXX			
Dato	24.05.2024	Revisjon	Revisjon etter 2. gangs høring			
Dato	24.11.2023	Revisjon	Revisjon etter 1. gangs behandling			
Kommunestyret sitt vedtak						
Ny 2. gang behandling						
Offentlig ettersyn fra ..... til						
2. gangs behandling						
Offentlig ettersyn fra	18.04.2023 til 02.06.2023					
1. gangs behandling				38/23	18.04.2023	
Kunngjøring av oppstart av planarbeid				20/2821	13.01.2021	
Oppstartsmøte...					01.12.2020	

PLANEN ER UTARBEIDET AV: Norconsult — Forslagsstiler: NyeVeier

TEGNNR.	DATO	SIGN
RP02	20.03.2023	

Det bekreftes at planen er i samsvar med kommunestyrets vedtak av — BekreftDato / Dato — PLANSJEFNAVN / Plansjef

Vertikalnivå 2 - På grunnen

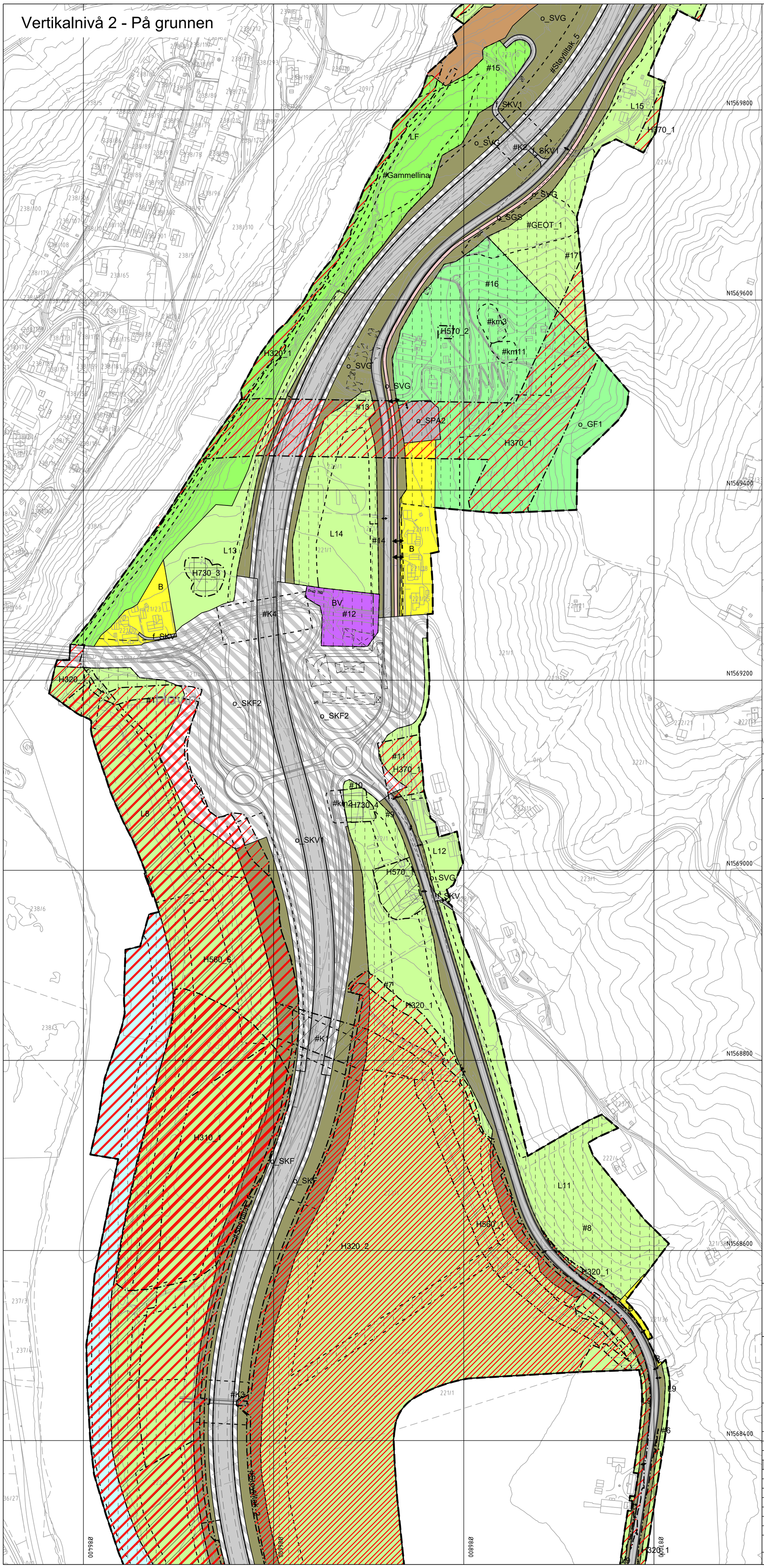

Kartbladinndeling

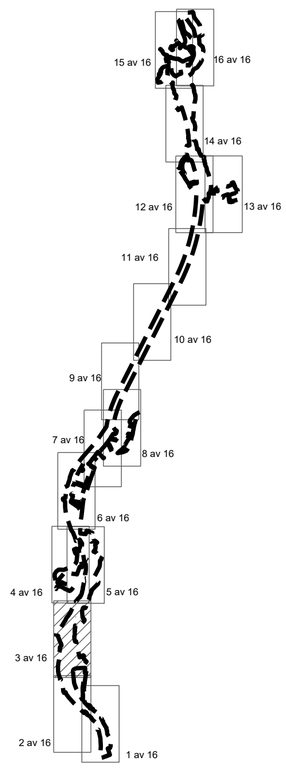

UTSNITT
Vertikalnivå 3 - Over grunnen
1:2000

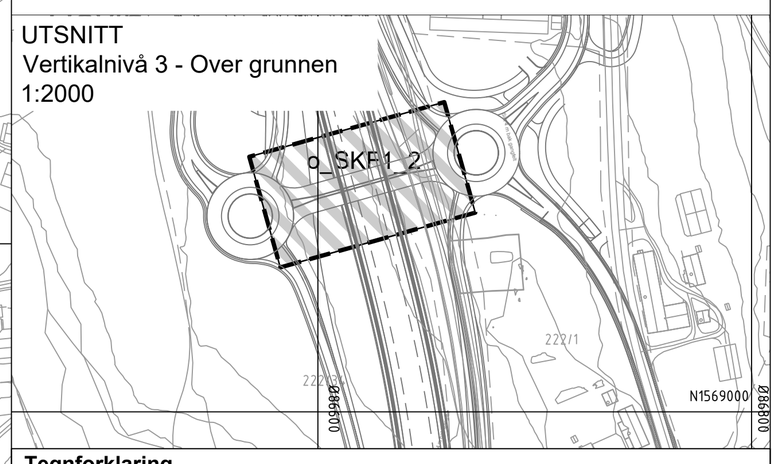

Tegnforklaring

Reguleringsplan PBL 2008

§12-5. Nr. 1 - Bebyggelse og anlegg

- B — Boligbebyggelse (1110)
- BV — Bensinstasjon/vegserviceanlegg (1360)
- BE — Energianlegg (1510)

§12-5. Nr. 2 - Samferdselsanlegg og teknisk infrastruktur

- SKV — Kjøreveg (2011)
- SF — Fortau (2012)
- SGS — Gang-/sykkelveg (2015)
- SVT — Annen veggrunn - tekniske anlegg (2018)
- SVG — Annen veggrunn - grøntareal (2019)
- STJ — Trasé for jernbane (2021)
- SKH — Kollektivholdeplass (2073)
- SPA — Parkering (2080)
- SKF — Kombinerte formål for samferdselsanlegg og/eller teknisk infrastrukturtraseer (2800)

§12-5. Nr. 3 - Grønnstruktur

- GF — Friområde (3040)

§12-5. Nr. 5 - Landbruks-, natur- og friluftsformål

- L — Landbruk, natur og friluftsliv (5100)
- LSK — Skogbruk (5112)
- LF — Friluftsformål (5130)

§12-5. Nr. 6 - Bruk og vern av sjø og vassdrag med tilhørende strandsone

- V — Bruk og vern av sjø og vassdrag med tilhørende strandsone (6001)

§12-6 - Hensynssoner

- H190 — Sikringssone tunnel (190)
- H310 — Ras- og skredfare (310)
- H320 — Flomfare (320)
- H370 — Høyspenningsanlegg (inkl høyspentkabler) (370)
- H560 — Bevaring naturmiljø (560)
- H570 — Bevaring kulturmiljø (570)
- H730 — Båndlegging etter lov om kulturminner (730)

§12-7 - Bestemmelseområder

- #K — Utforming (1)
- # — Vilkår for bruk av arealer, bygninger og anlegg (GEOT, Gammellina, FLOM) (2)
- #Støytiltak — Trafikkregulerende tiltak og parkeringsbestemmelser (7)
- #km — Krav om særskilt rekkefølge for gjennomføring av tiltak (10)
- (#) (R) — Midlertidig bygge- og anleggsområde

Linjesymbol

- Plangrense
- Formålgrense
- Bestemmelsegrense
- Midlertidig bygge- og anleggrense
- Grense for sikringssone
- Grense for faresone
- Grense for angitt hensynssone
- Grense for båndleggingssone
- Byggegrense (1211)
- Bebyggelse som forutsettes fjernet (1215)
- Frisiktlinje (1222)

Punktsymboler

- Avkjørsel - både inn og utkjøring (1242)

Kartopplysninger

Kilde for basiskart:	Nye Veier	Ekvidistanse:	5m
Dato for basiskart:	08.03.2023	Kartmålestokk:	1:2000 m (A1)
Koordinatsystem:	EUREF89.NTM-10		
Høydegrunnlag:	NN2000		

0 — 50.0 — 100m

N

Melhus kommune

Detaljregulering

for E6 Gyllan-Kvål

Med tilhørende reguleringsbestemmelser

Arealplan-ID: 2020013

Forslagsstiller: Nye Veier AS

SAKSBEHANDLING ETTER PLAN- OG BYGNINGSLOVEN

				SAKS-NR	DATO	SIGN
Dato	XXX	Revisjon	XXX			
Dato	24.05.2024	Revisjon	Revisjon etter 2. gangs høring			
Dato	24.11.2023	Revisjon	Revisjon etter 1. gangs behandling			
Kommunestyret sitt vedtak						
Ny 2. gang behandling						
Offentlig ettersyn fra ..... til						
2. gangs behandling						
Offentlig ettersyn fra	18.04.2023 til 02.06.2023					
1. gangs behandling				38/23	18.04.2023	
Kunngjøring av oppstart av planarbeid				20/2821	13.01.2021	
Oppstartsmøte...					01.12.2020	

PLANEN ER UTARBEIDET AV: Norconsult — Forslagsstiler: NyeVeier

TEGNNR.	DATO	SIGN
RP03	20.03.2023	

Det bekreftes at planen er i samsvar med kommunestyrets vedtak av — Bekreftdato / Dato — PLANSJEFNAVN / Plansjef

Vertikalnivå 2 - På grunnen

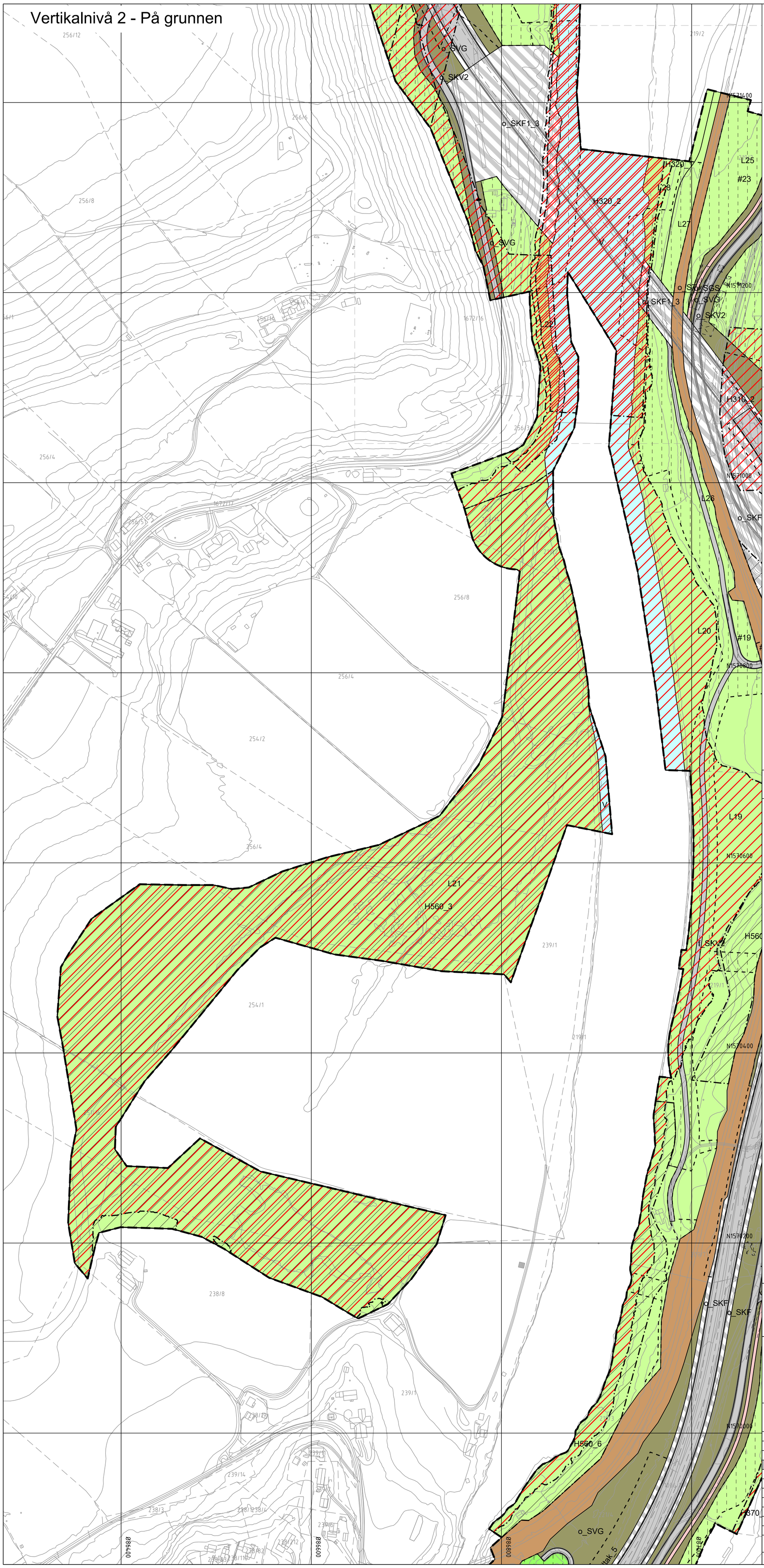

Kartbladinndeling

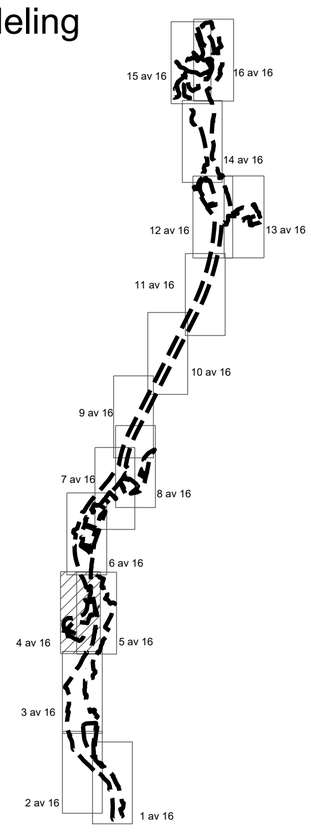

Tegnforklaring

Reguleringsplan PBL 2008

§12-5. Nr. 1 - Bebyggelse og anlegg

- B — Boligbebyggelse (1110)
- BV — Bensinstasjon/vegserviceanlegg (1360)
- BE — Energianlegg (1510)

§12-5. Nr. 2 - Samferdselsanlegg og teknisk infrastruktur

- SKV — Kjøreveg (2011)
- SF — Fortau (2012)
- SGS — Gang-/sykkelveg (2015)
- SVT — Annen veggrunn - tekniske anlegg (2018)
- SVG — Annen veggrunn - grøntareal (2019)
- STJ — Trasé for jernbane (2021)
- SKH — Kollektivholdeplass (2073)
- SPA — Parkering (2080)
- SKF — Kombinerte formål for samferdselsanlegg og/eller teknisk infrastrukturtraseer (2800)

§12-5. Nr. 3 - Grønnstruktur

- GF — Friområde (3040)

§12-5. Nr. 5 - Landbruks-, natur- og friluftsformål

- L — Landbruk, natur og friluftsliv (5100)
- LSK — Skogbruk (5112)
- LF — Friluftsformål (5130)

§12-5. Nr. 6 - Bruk og vern av sjø og vassdrag med tilhørende strandsone

- V — Bruk og vern av sjø og vassdrag med tilhørende strandsone (6001)

§12-6 - Hensynssoner

- H190 — Sikringssone tunnel (190)
- H310 — Ras- og skredfare (310)
- H320 — Flomfare (320)
- H370 — Høyspenningsanlegg (inkl høyspentkabler) (370)
- H560 — Bevaring naturmiljø (560)
- H570 — Bevaring kulturmiljø (570)
- H730 — Båndlegging etter lov om kulturminner (730)

§12-7 - Bestemmelseområder

- #K — Utforming (1)
- # — Vilkår for bruk av arealer, bygninger og anlegg (GEOT, Gammellina, FLOM) (2)
- #Støytiltak — Trafikkregulerende tiltak og parkeringsbestemmelser (7)
- #km — Krav om særskilt rekkefølge for gjennomføring av tiltak (10)
- (#) (R) — Midlertidig bygge- og anleggsområde

Linjesymbol

- Plangrense
- Formålgrense
- Bestemmelsegrense
- Midlertidig bygge- og anleggrense
- Grense for sikringssone
- Grense for faresone
- Grense for angitt hensynssone
- Grense for båndleggingssone
- Byggegrense (1211)
- Bebyggelse som forutsettes fjernet (1215)
- Frisiktlinje (1222)

Punktsymboler

- Avkjørsel - både inn og utkjøring (1242)

Kartopplysninger

Kilde for basiskart:	Nye Veier	Ekvidistanse:	5m
Dato for basiskart:	08.03.2023	Kartmålestokk:	1:2000 m
Koordinatsystem:	EUREF89.NTM-10		
Høydegrunnlag:	NN2000		

0 — 50.0 — 100m

N

Melhus kommune

Detaljregulering

for E6 Gyllan-Kvål

Med tilhørende reguleringsbestemmelser

Arealplan-ID: 2020013

Forslagsstiller: Nye Veier AS

SAKSBEHANDLING ETTER PLAN- OG BYGNINGSLOVEN				SAKS-NR	DATO	SIGN
Dato	XXX	Revisjon	XXX			
Dato	24.05.2024	Revisjon	Revisjon etter 2. gangs høring			
Dato	24.11.2023	Revisjon	Revisjon etter 1. gangs behandling			
Kommunestyret sitt vedtak						
Ny 2. gang behandling						
Offentlig ettersyn fra ..... til						
2. gangs behandling						
Offentlig ettersyn fra	18.04.2023 til 02.06.2023					
1. gangs behandling				38/23	18.04.2023	
Kunngjøring av oppstart av planarbeid				20/2821	13.01.2021	
Oppstartsmøte...					01.12.2020	

PLANEN ER UTARBEIDET AV: Norconsult — Forslagsstiler: NyeVeier

TEGNNR.	DATO	SIGN
RP04	20.03.2023	

Det bekreftes at planen er i samsvar med kommunestyrets vedtak av

Bekreftdato / Dato — PLANSJEFNAVN / Plansjef

Vertikalnivå 2 - På grunnen

Røskaft

Kartbladinndeling

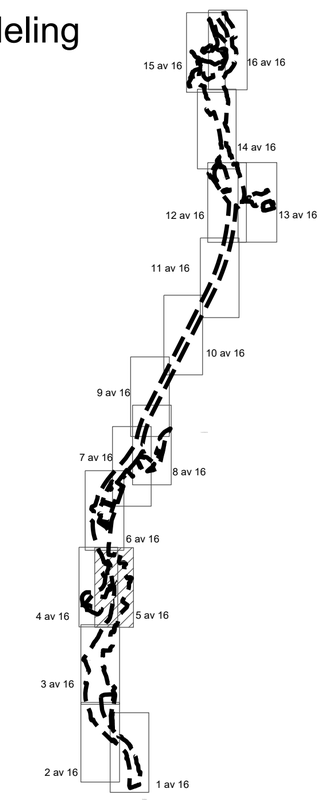

UTSNITT
Vertikalnivå 3 - Over grunnen
1:2000

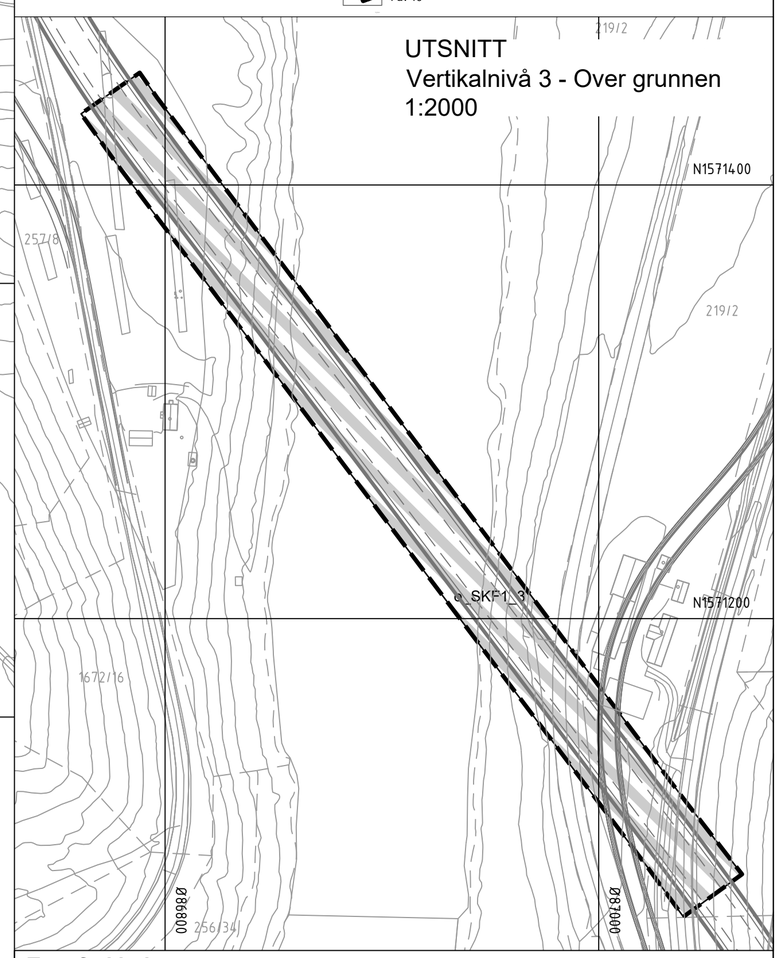

Tegnforklaring

Reguleringsplan PBL 2008

§12-5. Nr. 1 - Bebyggelse og anlegg

- B — Boligbebyggelse (1110)
- BV — Bensinstasjon/vegserviceanlegg (1360)
- BE — Energianlegg (1510)

§12-5. Nr. 2 - Samferdselsanlegg og teknisk infrastruktur

- SKV — Kjøreveg (2011)
- SF — Fortau (2012)
- SGS — Gang-/sykkelveg (2015)
- SVT — Annen veggrunn - tekniske anlegg (2018)
- SVG — Annen veggrunn - grøntareal (2019)
- STJ — Trasé for jernbane (2021)
- SKH — Kollektivholdeplass (2073)
- SPA — Parkering (2080)
- SKF — Kombinerte formål for samferdselsanlegg og/eller teknisk infrastrukturtraseer (2800)

§12-5. Nr. 3 - Grønnstruktur

- GF — Friområde (3040)

§12-5. Nr. 5 - Landbruks-, natur- og friluftsformål

- L — Landbruk, natur og friluftsliv (5100)
- LSK — Skogbruk (5112)
- LF — Friluftsformål (5130)

§12-5. Nr. 6 - Bruk og vern av sjø og vassdrag med tilhørende strandsone

- V — Bruk og vern av sjø og vassdrag med tilhørende strandsone (6001)

§12-6 - Hensynssoner

- H190 — Sikringssone tunnel (190)
- H310 — Ras- og skredfare (310)
- H320 — Flomfare (320)
- H370 — Høyspenningsanlegg (inkl høyspentkabler) (370)
- H560 — Bevaring naturmiljø (560)
- H570 — Bevaring kulturmiljø (570)
- H730 — Båndlegging etter lov om kulturminner (730)

§12-7 - Bestemmelseområder

- #K — Utforming (1)
- # — Vilkår for bruk av arealer, bygninger og anlegg (GEOT, Gammellina, FLOM) (2)
- #Støytiltak — Trafikkregulerende tiltak og parkeringsbestemmelser (7)
- #km — Krav om særskilt rekkefølge for gjennomføring av tiltak (10)
- (#) (R) — Midlertidig bygge- og anleggsområde

Linjesymbol

- Plangrense
- Formålgrense
- Bestemmelsegrense
- Midlertidig bygge- og anleggrense
- Grense for sikringssone
- Grense for faresone
- Grense for angitt hensynssone
- Grense for båndleggingssone
- Byggegrense (1211)
- Bebyggelse som forutsettes fjernet (1215)
- Frisiktlinje (1222)

Punktsymboler

- Avkjørsel - både inn og utkjøring (1242)

Kartopplysninger

Kilde for basiskart:	Nye Veier	Ekvidistanse:	5m
Dato for basiskart:	08.03.2023	Kartmålestokk:	1:2000 m
Koordinatsystem:	EUREF89.NTM-10		
Høydegrunnlag:	NN2000		

0 50 100m

N

Melhus kommune

Detaljregulering

for E6 Gyllan-Kvål

Med tilhørende reguleringsbestemmelser

Arealplan-ID: 2020013

Forslagsstiller: Nye Veier AS

SAKSBEHANDLING ETTER PLAN- OG BYGNINGSLOVEN			SAKS-NR	DATO	SIGN
Dato XXX	Revisjon XXX				
Dato 24.05.2024	Revisjon	Revisjon etter 2. gangs høring			
Dato 24.11.2023	Revisjon	Revisjon etter 1. gangs behandling			
Kommunestyret sitt vedtak					
Ny 2. gang behandling					
Offentlig ettersyn fra ..... til					
2. gangs behandling					
Offentlig ettersyn fra	18.04.2023 til 02.06.2023				
1. gangs behandling			38/23	18.04.2023	
Kunngjøring av oppstart av planarbeid			20/2821	13.01.2021	
Oppstartsmøte...				01.12.2020	
PLANEN ER UTARBEIDET AV: Norconsult	Forslagsstiler NyeVeier		TEGNNR.	DATO	SIGN
			RP05	20.03.2023	

Det bekreftes at planen er i samsvar med kommunestyrets vedtak av

BekreftDato / Dato — PLANSJEFNAVN / Plansjef

Vertikalnivå 2 - På grunnen

Kartbladinndeling

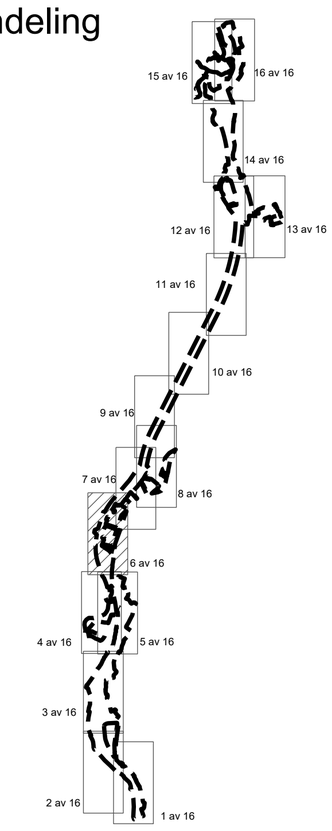

UTSNITT
Vertikalnivå 3 - Over grunnen
1:2000

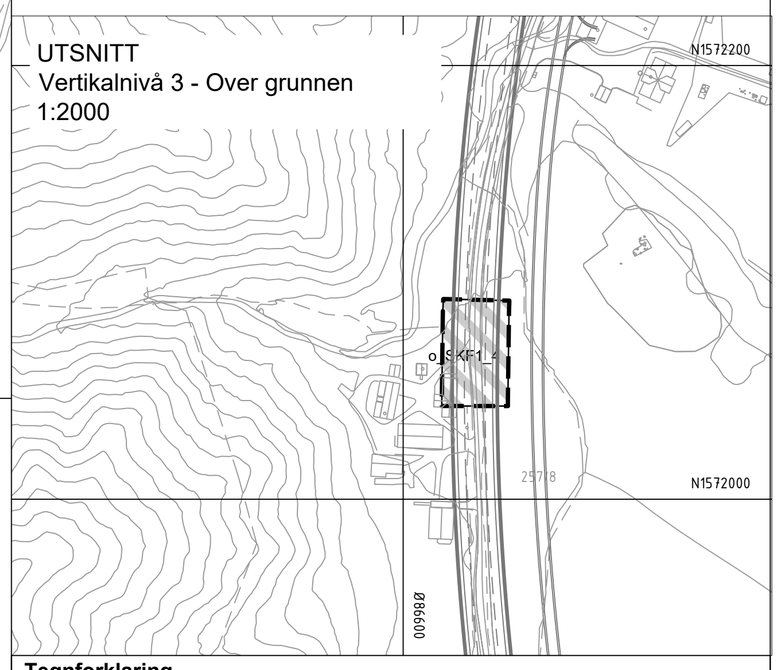

Tegnforklaring

Reguleringsplan PBL 2008

§12-5. Nr. 1 - Bebyggelse og anlegg

- B – Boligbebyggelse (1110)
- BV – Bensinstasjon/vegserviceanlegg (1360)
- BE – Energianlegg (1510)

§12-5. Nr. 2 - Samferdselsanlegg og teknisk infrastruktur

- SKV – Kjøreveg (2011)
- SF – Fortau (2012)
- SGS – Gang-/sykkelveg (2015)
- SVT – Annen veggrunn - tekniske anlegg (2018)
- SVG – Annen veggrunn - grøntareal (2019)
- STJ – Trasé for jernbane (2021)
- SKH – Kollektivholdeplass (2073)
- SPA – Parkering (2080)
- SKF – Kombinerte formål for samferdselsanlegg og/eller teknisk infrastrukturtraseer (2800)

§12-5. Nr. 3 - Grønnstruktur

- GF – Friområde (3040)

§12-5. Nr. 5 - Landbruks-, natur- og friluftsformål

- L – Landbruk, natur og friluftsliv (5100)
- LSK – Skogbruk (5112)
- LF – Friluftsformål (5130)

§12-5. Nr. 6 - Bruk og vern av sjø og vassdrag med tilhørende strandsone

- V – Bruk og vern av sjø og vassdrag med tilhørende strandsone (6001)

§12-6 - Hensynssoner

- H190 – Sikringssone tunnel (190)
- H310 – Ras- og skredfare (310)
- H320 – Flomfare (320)
- H370 – Høyspenningsanlegg (inkl høyspentkabler) (370)
- H560 – Bevaring naturmiljø (560)
- H570 – Bevaring kulturmiljø (570)
- H730 – Båndlegging etter lov om kulturminner (730)

§12-7 - Bestemmelseområder

- #K – Utforming (1)
- # – Vilkår for bruk av arealer, bygninger og anlegg (GEOT, Gammellina, FLOM) (2)
- #Støytiltak – Trafikkregulerende tiltak og parkeringsbestemmelser (7)
- #km – Krav om særskilt rekkefølge for gjennomføring av tiltak (10)
- (#) (R) – Midlertidig bygge- og anleggsområde

Linjesymbol

- Plangrense
- Formålgrense
- Bestemmelsegrense
- Midlertidig bygge- og anleggrense
- Grense for sikringssone
- Grense for faresone
- Grense for angitt hensynssone
- Grense for båndleggingssone
- Byggegrense (1211)
- Bebyggelse som forutsettes fjernet (1215)
- Frisiktlinje (1222)

Punktsymboler

- Avkjørsel - både inn og utkjøring (1242)

Kartopplysninger

Kilde for basiskart:	Nye Veier	Ekvidistanse:	5m
Dato for basiskart:	08.03.2023	Kartmålestokk:	1:2000
Koordinatsystem:	EUREF89.NTM-10		
Høydegrunnlag:	NN2000		

0 50.0 100m

N

Melhus kommune

Detaljregulering

for E6 Gyllan-Kvål

Med tilhørende reguleringsbestemmelser

Arealplan-ID: 2020013

Forslagsstiller: Nye Veier AS

SAKSBEHANDLING ETTER PLAN- OG BYGNINGSLOVEN			SAKS-NR	DATO	SIGN
Dato XXX	Revisjon XXX				
Dato 24.05.2024	Revisjon	Revisjon etter 2. gangs høring			
Dato 24.11.2023	Revisjon	Revisjon etter 1. gangs behandling			
Kommunestyret sitt vedtak					
Ny 2. gang behandling					
Offentlig ettersyn fra ..... til					
2. gangs behandling					
Offentlig ettersyn fra 18.04.2023 til 02.06.2023					
1. gangs behandling			38/23	18.04.2023	
Kunngjøring av oppstart av planarbeid			20/2821	13.01.2021	
Oppstartsmøte...				01.12.2020	

PLANEN ER UTARBEIDET AV: Norconsult Forslagsstiler: NyeVeier

TEGNNR.	DATO	SIGN
RP06	20.03.2023	

Det bekreftes at planen er i samsvar med kommunestyrets vedtak av _____ Bekreftdato / Dato _____ PLANSJEFNAVN / Plansjef

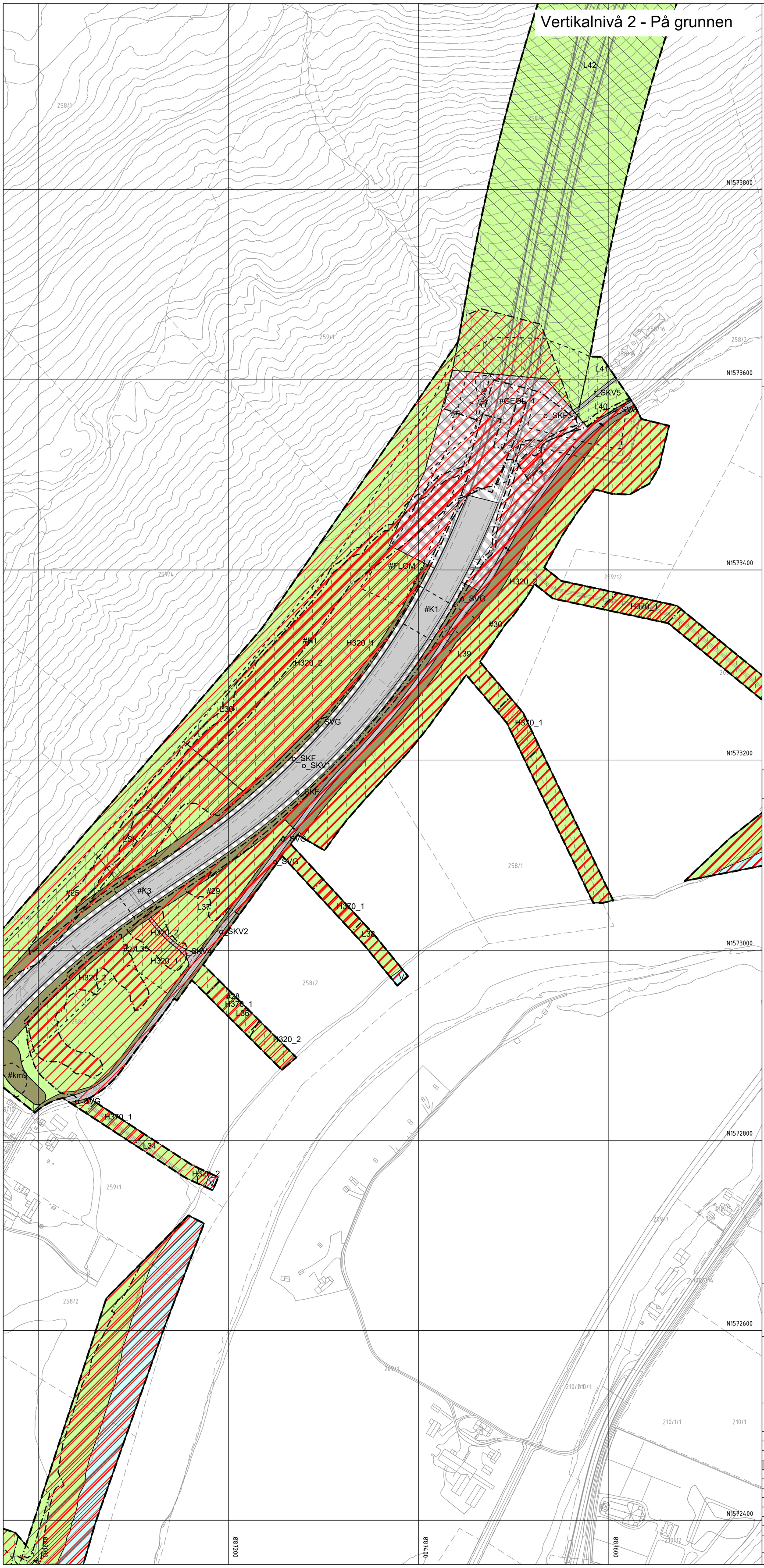

Kartbladinndeling

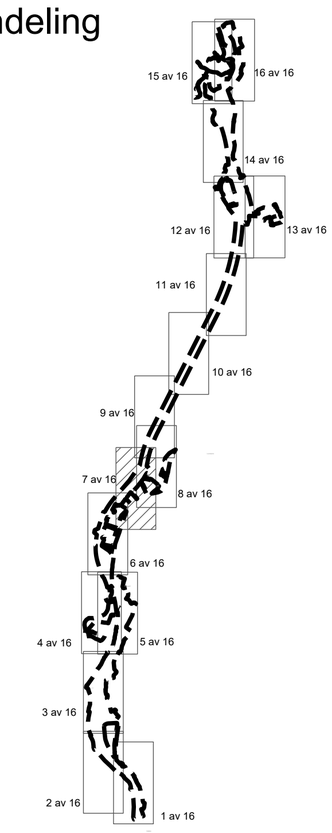

Tegnforklaring

Reguleringsplan PBL 2008

§12-5. Nr. 1 - Bebyggelse og anlegg

- B — Boligbebyggelse (1110)
- BV — Bensinstasjon/vegserviceanlegg (1360)
- BE — Energianlegg (1510)

§12-5. Nr. 2 - Samferdselsanlegg og teknisk infrastruktur

- SKV — Kjøreveg (2011)
- SF — Fortau (2012)
- SGS — Gang-/sykkelveg (2015)
- SVT — Annen veggrunn - tekniske anlegg (2018)
- SVG — Annen veggrunn - grøntareal (2019)
- STJ — Trasé for jernbane (2021)
- SKH — Kollektivholdeplass (2073)
- SPA — Parkering (2080)
- SKF — Kombinerte formål for samferdselsanlegg og/eller teknisk infrastrukturtraseer (2800)

§12-5. Nr. 3 - Grønnstruktur

- GF — Friområde (3040)

§12-5. Nr. 5 - Landbruks-, natur- og friluftsformål

- L — Landbruk, natur og friluftsliv (5100)
- LSK — Skogbruk (5112)
- LF — Friluftsformål (5130)

§12-5. Nr. 6 - Bruk og vern av sjø og vassdrag med tilhørende strandsone

- V — Bruk og vern av sjø og vassdrag med tilhørende strandsone (6001)

§12-6 - Hensynssoner

- H190 — Sikringssone tunnel (190)
- H310 — Ras- og skredfare (310)
- H320 — Flomfare (320)
- H370 — Høyspenningsanlegg (inkl høyspentkabler) (370)
- H560 — Bevaring naturmiljø (560)
- H570 — Bevaring kulturmiljø (570)
- H730 — Båndlegging etter lov om kulturminner (730)

§12-7 - Bestemmelseområder

- #K — Utforming (1)
- # — Vilkår for bruk av arealer, bygninger og anlegg (GEOT, Gammellina, FLOM) (2)
- #Støytiltak — Trafikkregulerende tiltak og parkeringsbestemmelser (7)
- #km — Krav om særskilt rekkefølge for gjennomføring av tiltak (10)
- (#) (R) — Midlertidig bygge- og anleggsområde

Linjesymbol

- Plangrense
- Formålgrense
- Bestemmelsegrense
- Midlertidig bygge- og anleggrense
- Grense for sikringssone
- Grense for faresone
- Grense for angitt hensynssone
- Grense for båndleggingssone
- Byggegrense (1211)
- Bebyggelse som forutsettes fjernet (1215)
- Frisiktlinje (1222)

Punktsymboler

- Avkjørsel - både inn og utkjøring (1242)

Kartopplysninger

Kilde for basiskart:	Nye Veier	Ekvidistanse:	5m
Dato for basiskart:	08.03.2023	Kartmålestokk:	1:2000 m
Koordinatsystem:	EUREF89.NTM-10		
Høydegrunnlag:	NN2000		

0 — 50.0 — 100m

N

Melhus kommune

Detaljregulering

for E6 Gyllan-Kvål

Med tilhørende reguleringsbestemmelser

Arealplan-ID: 2020013

Forslagsstiller: Nye Veier AS

SAKSBEHANDLING ETTER PLAN- OG BYGNINGSLOVEN

				SAKS-NR	DATO	SIGN
Dato	XXX	Revisjon	XXX			
Dato	24.05.2024	Revisjon	Revisjon etter 2. gangs høring			
Dato	24.11.2023	Revisjon	Revisjon etter 1. gangs behandling			
Kommunestyret sitt vedtak						
Ny 2. gang behandling						
Offentlig ettersyn fra ..... til						
2. gangs behandling						
Offentlig ettersyn fra	18.04.2023 til 02.06.2023					
1. gangs behandling				38/23	18.04.2023	
Kunngjøring av oppstart av planarbeid				20/2821	13.01.2021	
Oppstartsmøte...					01.12.2020	

PLANEN ER UTARBEIDET AV: Norconsult — Forslagsstiler: NyeVeier

TEGNNR.	DATO	SIGN
RP07	20.03.2023	

Det bekreftes at planen er i samsvar med kommunestyrets vedtak av — Bekreft/Dato — Dato — PLANSJEFNAVN — Plansjef

Vertikalnivå 2 - På grunnen

Kartbladinndeling

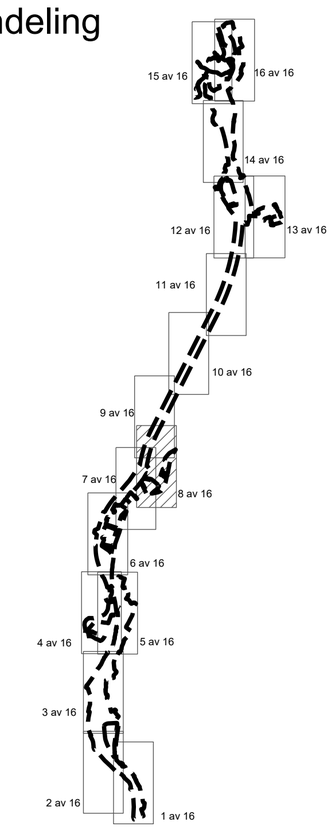

Tegnforklaring

Reguleringsplan PBL 2008

§12-5. Nr. 1 - Bebyggelse og anlegg

- B — Boligbebyggelse (1110)
- BV — Bensinstasjon/vegserviceanlegg (1360)
- BE — Energianlegg (1510)

§12-5. Nr. 2 - Samferdselsanlegg og teknisk infrastruktur

- SKV — Kjøreveg (2011)
- SF — Fortau (2012)
- SGS — Gang-/sykkelveg (2015)
- SVT — Annen veggrunn - tekniske anlegg (2018)
- SVG — Annen veggrunn - grøntareal (2019)
- STJ — Trasé for jernbane (2021)
- SKH — Kollektivholdeplass (2073)
- SPA — Parkering (2080)
- SKF — Kombinerte formål for samferdselsanlegg og/eller teknisk infrastrukturtraseer (2800)

§12-5. Nr. 3 - Grønnstruktur

- GF — Friområde (3040)

§12-5. Nr. 5 - Landbruks-, natur- og friluftsformål

- L — Landbruk, natur og friluftsliv (5100)
- LSK — Skogbruk (5112)
- LF — Friluftsformål (5130)

§12-5. Nr. 6 - Bruk og vern av sjø og vassdrag med tilhørende strandsone

- V — Bruk og vern av sjø og vassdrag med tilhørende strandsone (6001)

§12-6 - Hensynssoner

- H190 — Sikringssone tunnel (190)
- H310 — Ras- og skredfare (310)
- H320 — Flomfare (320)
- H370 — Høyspenningsanlegg (inkl høyspentkabler) (370)
- H560 — Bevaring naturmiljø (560)
- H570 — Bevaring kulturmiljø (570)
- H730 — Båndlegging etter lov om kulturminner (730)

§12-7 - Bestemmelseområder

- #K — Utforming (1)
- # — Vilkår for bruk av arealer, bygninger og anlegg (GEOT, Gammellina, FLOM) (2)
- #Støytiltak — Trafikkregulerende tiltak og parkeringsbestemmelser (7)
- #km — Krav om særskilt rekkefølge for gjennomføring av tiltak (10)
- (#) (R) — Midlertidig bygge- og anleggsområde

Linjesymbol

- Plangrense
- Formålgrense
- Bestemmelsegrense
- Midlertidig bygge- og anleggrense
- Grense for sikringssone
- Grense for faresone
- Grense for angitt hensynssone
- Grense for båndleggingssone
- Byggegrense (1211)
- Bebyggelse som forutsettes fjernet (1215)
- Frisiktlinje (1222)

Punktsymboler

- Avkjørsel - både inn og utkjøring (1242)

Kartopplysninger

Kilde for basiskart:	Nye Veier	Ekvidistanse:	5m
Dato for basiskart:	08.03.2023	Kartmålestokk:	1:2000
Koordinatsystem:	EUREF89.NTM-10		
Høydegrunnlag:	NN2000		

0 — 50 — 100m

N

Melhus kommune

Detaljregulering

for E6 Gyllan-Kvål

Med tilhørende reguleringsbestemmelser

Arealplan-ID: 2020013

Forslagsstiller: Nye Veier AS

SAKSBEHANDLING ETTER PLAN- OG BYGNINGSLOVEN			SAKS-NR	DATO	SIGN
Dato XXX	Revisjon	XXX			
Dato 24.05.2024	Revisjon	Revisjon etter 2. gangs høring			
Dato 24.11.2023	Revisjon	Revisjon etter 1. gangs behandling			
Kommunestyret sitt vedtak					
Ny 2. gang behandling					
Offentlig ettersyn fra ..... til					
2. gangs behandling					
Offentlig ettersyn fra 18.04.2023 til 02.06.2023					
1. gangs behandling			38/23	18.04.2023	
Kunngjøring av oppstart av planarbeid			20/2821	13.01.2021	
Oppstartsmøte...				01.12.2020	
PLANEN ER UTARBEIDET AV: Norconsult	Forslagsstiler	NyeVeier	TEGNNR.	DATO	SIGN
			RP08	20.03.2023	
Det bekreftes at planen er i samsvar med kommunestyrets vedtak av			Bekreft Dato / Dato	PLANSJEFNAVN / Plansjef	

Vertikalnivå 2 - På grunnen

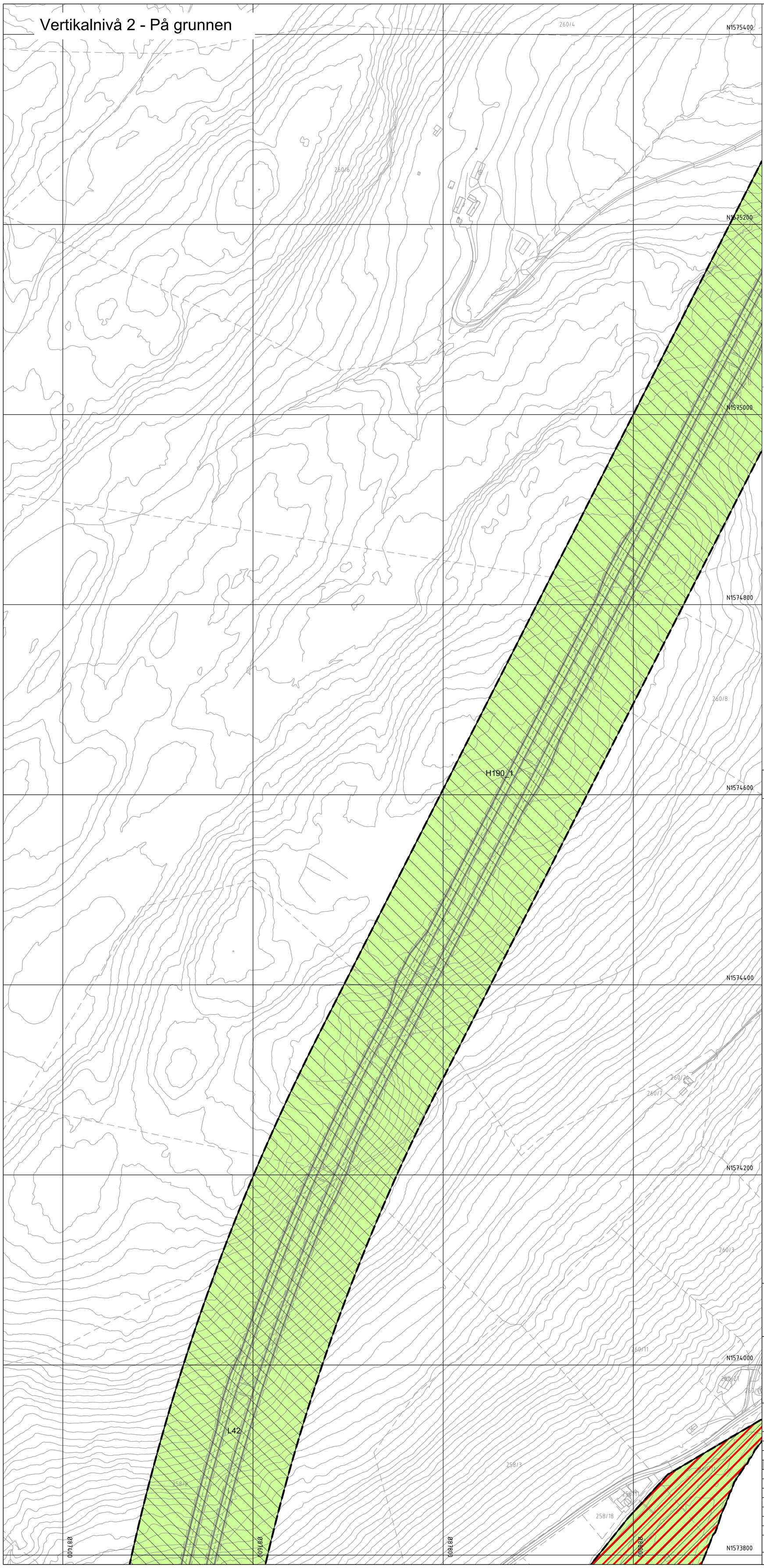

Kartbladinndeling

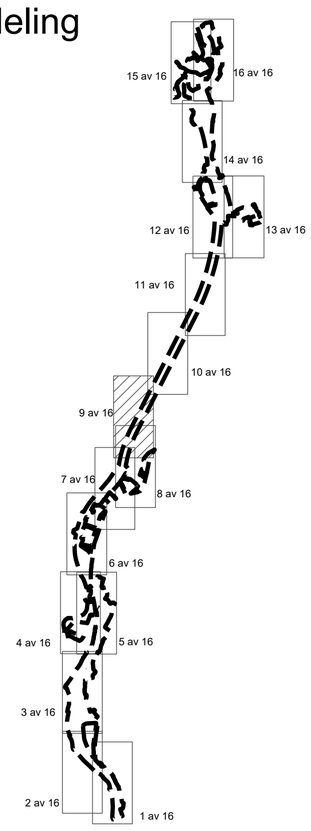

Tegnforklaring

Reguleringsplan PBL 2008

§12-5. Nr. 1 - Bebyggelse og anlegg

- B — Boligbebyggelse (1110)
- BV — Bensinstasjon/vegserviceanlegg (1360)
- BE — Energianlegg (1510)

§12-5. Nr. 2 - Samferdselsanlegg og teknisk infrastruktur

- SKV — Kjøreveg (2011)
- SF — Fortau (2012)
- SGS — Gang-/sykkelveg (2015)
- SVT — Annen veggrunn - tekniske anlegg (2018)
- SVG — Annen veggrunn - grøntareal (2019)
- STJ — Trasé for jernbane (2021)
- SKH — Kollektivholdeplass (2073)
- SPA — Parkering (2080)
- SKF — Kombinerte formål for samferdselsanlegg og/eller teknisk infrastrukturtraseer (2800)

§12-5. Nr. 3 - Grønnstruktur

- GF — Friområde (3040)

§12-5. Nr. 5 - Landbruks-, natur- og friluftsformål

- L — Landbruk, natur og friluftsliv (5100)
- LSK — Skogbruk (5112)
- LF — Friluftsformål (5130)

§12-5. Nr. 6 - Bruk og vern av sjø og vassdrag med tilhørende strandsone

- V — Bruk og vern av sjø og vassdrag med tilhørende strandsone (6001)

§12-6 - Hensynssoner

- H190 — Sikringssone tunnel (190)
- H310 — Ras- og skredfare (310)
- H320 — Flomfare (320)
- H370 — Høyspenningsanlegg (inkl høyspentkabler) (370)
- H560 — Bevaring naturmiljø (560)
- H570 — Bevaring kulturmiljø (570)
- H730 — Båndlegging etter lov om kulturminner (730)

§12-7 - Bestemmelseområder

- #K — Utforming (1)
- # — Vilkår for bruk av arealer, bygninger og anlegg (GEOT, Gammellina, FLOM) (2)
- #Støytiltak — Trafikkregulerende tiltak og parkeringsbestemmelser (7)
- #km — Krav om særskilt rekkefølge for gjennomføring av tiltak (10)
- (#) (R) — Midlertidig bygge- og anleggsområde

Linjesymbol

- Plangrense
- Formålgrense
- Bestemmelsegrense
- Midlertidig bygge- og anleggrense
- Grense for sikringssone
- Grense for faresone
- Grense for angitt hensynssone
- Grense for båndleggingssone
- Byggegrense (1211)
- Bebyggelse som forutsettes fjernet (1215)
- Frisiktlinje (1222)

Punktsymboler

- Avkjørsel - både inn og utkjøring (1242)

Kartopplysninger

Kilde for basiskart:	Nye Veier	Ekvidistanse:	5m
Dato for basiskart:	08.03.2023	Kartmålestokk:	1:2000 m
Koordinatsystem:	EUREF89.NTM-10		
Høydegrunnlag:	NN2000		

0 — 50.0 — 100m

N

Melhus kommune

Detaljregulering

for E6 Gyllan-Kvål

Med tilhørende reguleringsbestemmelser

Arealplan-ID: 2020013

Forslagsstiller: Nye Veier AS

SAKSBEHANDLING ETTER PLAN- OG BYGNINGSLOVEN			SAKS-NR	DATO	SIGN
Dato XXX	Revisjon XXX				
Dato 24.05.2024	Revisjon	Revisjon etter 2. gangs høring			
Dato 24.11.2023	Revisjon	Revisjon etter 1. gangs behandling			
Kommunestyret sitt vedtak					
Ny 2. gang behandling					
Offentlig ettersyn fra ..... til					
2. gangs behandling					
Offentlig ettersyn fra 18.04.2023 til 02.06.2023					
1. gangs behandling			38/23	18.04.2023	
Kunngjøring av oppstart av planarbeid			20/2821	13.01.2021	
Oppstartsmøte...				01.12.2020	

PLANEN ER UTARBEIDET AV: Norconsult — Forslagsstiller: NyeVeier

TEGNNR.	DATO	SIGN
RP09	20.03.2023	

Det bekreftes at planen er i samsvar med kommunestyrets vedtak av — Bekreft Dato — PLANSJEFNAVN — Dato — Plansjef

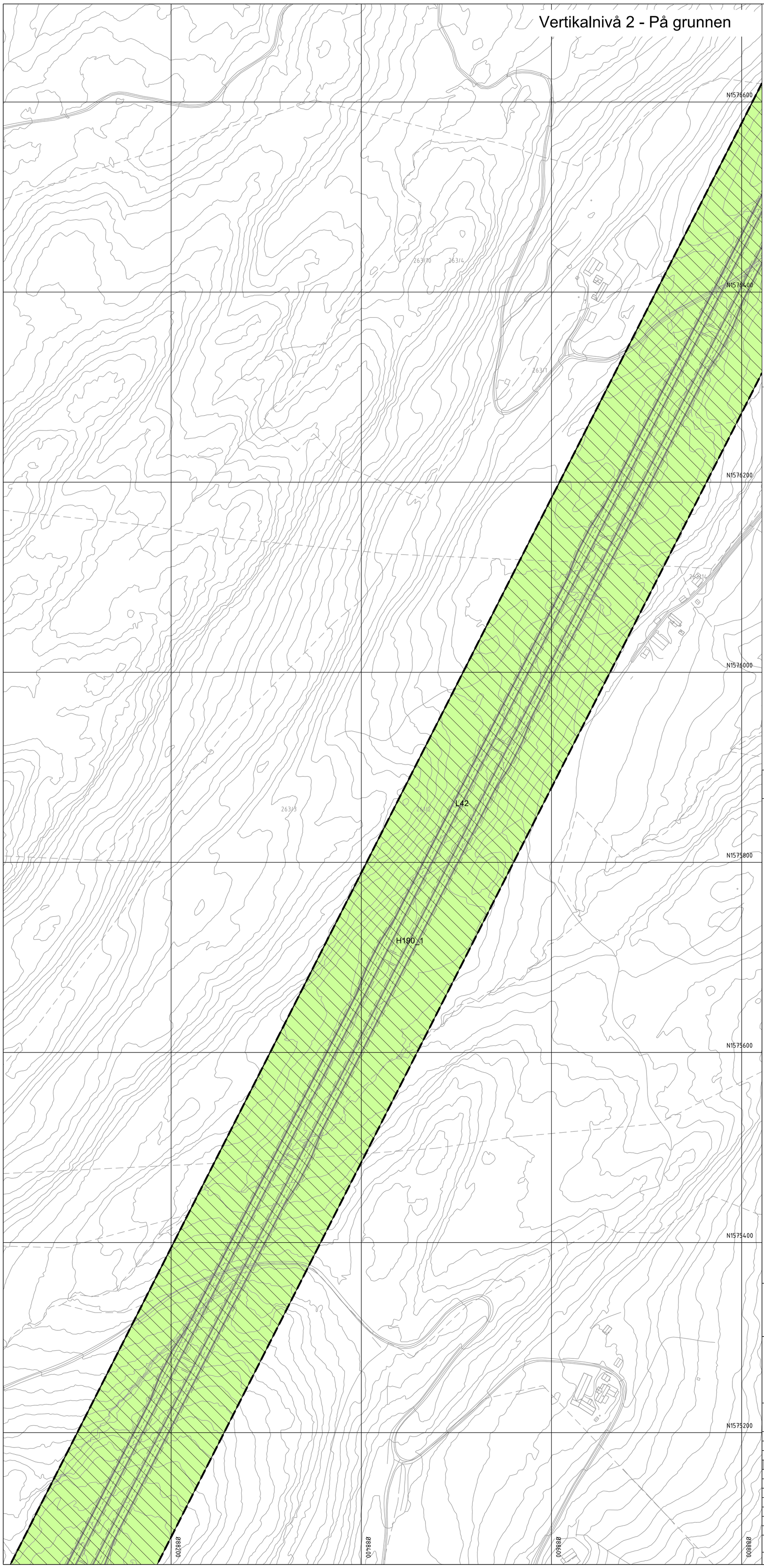

Kartbladinndeling

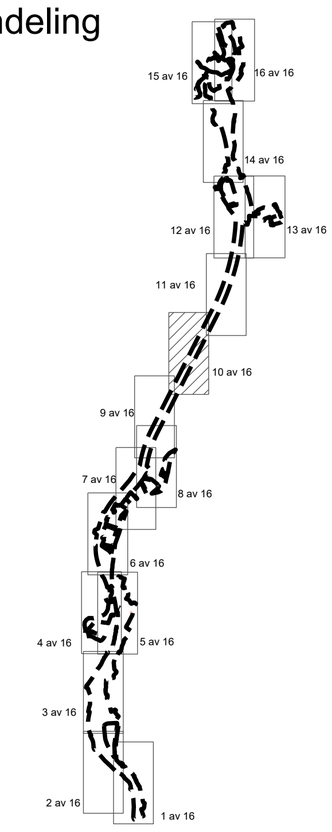

Tegnforklaring

Reguleringsplan PBL 2008

§12-5. Nr. 1 - Bebyggelse og anlegg

- B — Boligbebyggelse (1110)
- BV — Bensinstasjon/vegserviceanlegg (1360)
- BE — Energianlegg (1510)

§12-5. Nr. 2 - Samferdselsanlegg og teknisk infrastruktur

- SKV — Kjøreveg (2011)
- SF — Fortau (2012)
- SGS — Gang-/sykkelveg (2015)
- SVT — Annen veggrunn - tekniske anlegg (2018)
- SVG — Annen veggrunn - grøntareal (2019)
- STJ — Trasé for jernbane (2021)
- SKH — Kollektivholdeplass (2073)
- SPA — Parkering (2080)
- SKF — Kombinerte formål for samferdselsanlegg og/eller teknisk infrastrukturtraseer (2800)

§12-5. Nr. 3 - Grønnstruktur

- GF — Friområde (3040)

§12-5. Nr. 5 - Landbruks-, natur- og friluftsformål

- L — Landbruk, natur og friluftsliv (5100)
- LSK — Skogbruk (5112)
- LF — Friluftsformål (5130)

§12-5. Nr. 6 - Bruk og vern av sjø og vassdrag med tilhørende strandsone

- V — Bruk og vern av sjø og vassdrag med tilhørende strandsone (6001)

§12-6 - Hensynssoner

- H190 — Sikringssone tunnel (190)
- H310 — Ras- og skredfare (310)
- H320 — Flomfare (320)
- H370 — Høyspenningsanlegg (inkl høyspentkabler) (370)
- H560 — Bevaring naturmiljø (560)
- H570 — Bevaring kulturmiljø (570)
- H730 — Båndlegging etter lov om kulturminner (730)

§12-7 - Bestemmelseområder

- #K — Utforming (1)
- # — Vilkår for bruk av arealer, bygninger og anlegg (GEOT, Gammellina, FLOM) (2)
- #Støytiltak — Trafikkregulerende tiltak og parkeringsbestemmelser (7)
- #km — Krav om særskilt rekkefølge for gjennomføring av tiltak (10)
- (#) (R) — Midlertidig bygge- og anleggsområde

Linjesymbol

- Plangrense
- Formålgrense
- Bestemmelsegrense
- Midlertidig bygge- og anleggrense
- Grense for sikringssone
- Grense for faresone
- Grense for angitt hensynssone
- Grense for båndleggingssone
- Byggegrense (1211)
- Bebyggelse som forutsettes fjernet (1215)
- Frisiktlinje (1222)

Punktsymboler

- Avkjørsel - både inn og utkjøring (1242)

Kartopplysninger

Kilde for basiskart:	Nye Veier	Ekvidistanse:	5m
Dato for basiskart:	08.03.2023	Kartmålestokk:	1:2000
Koordinatsystem:	EUREF89.NTM-10		
Høydegrunnlag:	NN2000		

0 — 50.0 — 100m

N

Melhus kommune

Detaljregulering

for E6 Gyllan-Kvål

Med tilhørende reguleringsbestemmelser

Arealplan-ID: 2020013

Forslagsstiller: Nye Veier AS

SAKSBEHANDLING ETTER PLAN- OG BYGNINGSLOVEN			SAKS-NR	DATO	SIGN
Dato XXX	Revisjon	XXX			
Dato 24.05.2024	Revisjon	Revisjon etter 2. gangs høring			
Dato 24.11.2023	Revisjon	Revisjon etter 1. gangs behandling			
Kommunestyret sitt vedtak					
Ny 2. gang behandling					
Offentlig ettersyn fra ..... til					
2. gangs behandling					
Offentlig ettersyn fra	18.04.2023 til 02.06.2023				
1. gangs behandling			38/23	18.04.2023	
Kunngjøring av oppstart av planarbeid			20/2821	13.01.2021	
Oppstartsmøte...				01.12.2020	

PLANEN ER UTARBEIDET AV: Norconsult — Forslagsstiler: NyeVeier

TEGNNR.	DATO	SIGN
RP10	20.03.2023	

Det bekreftes at planen er i samsvar med kommunestyrets vedtak av — Bekreft Dato — PLANSJEFNAVN — Dato — Plansjef

Vertikalnivå 2 - På grunnen

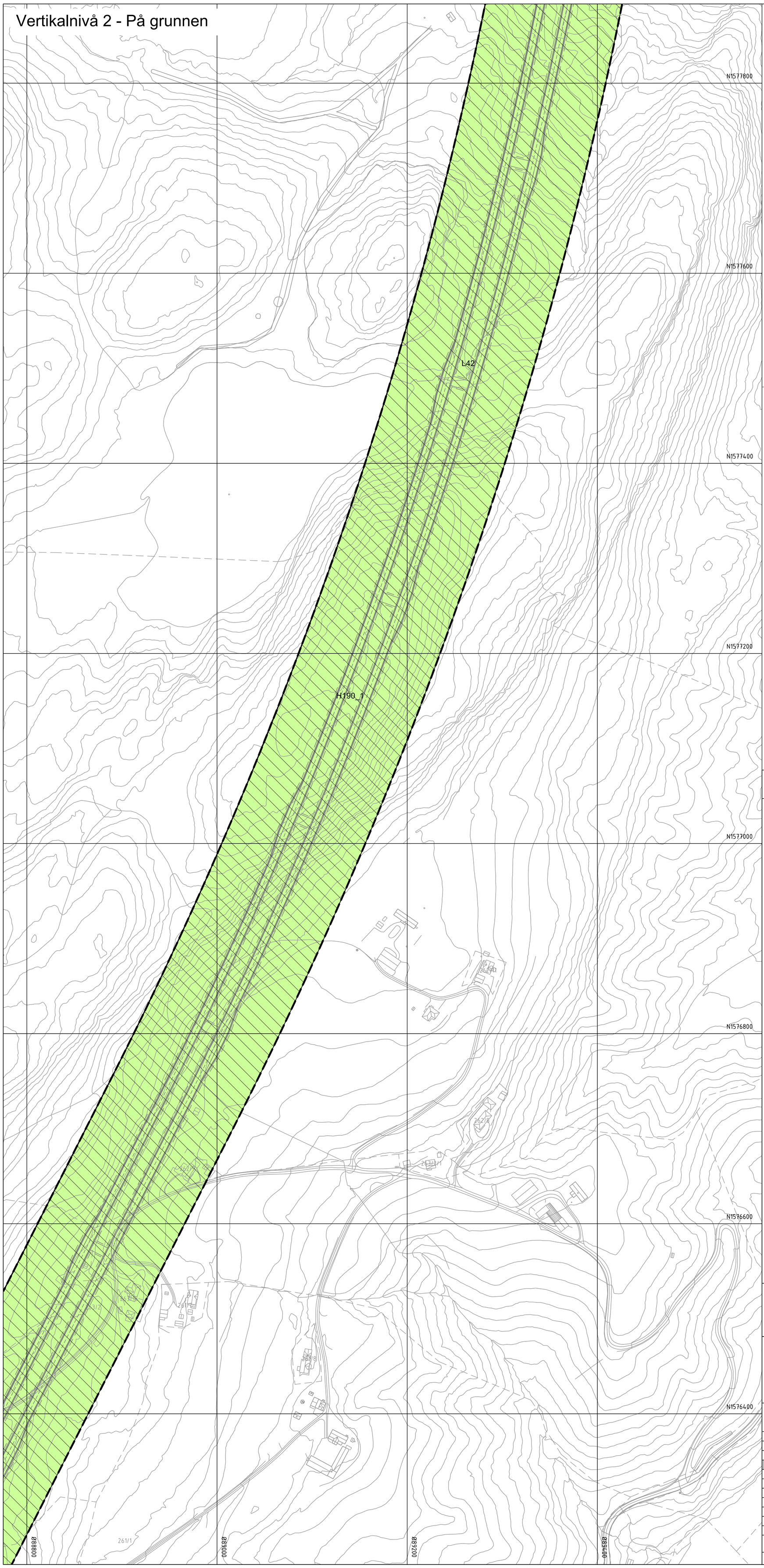

Kartbladinndeling

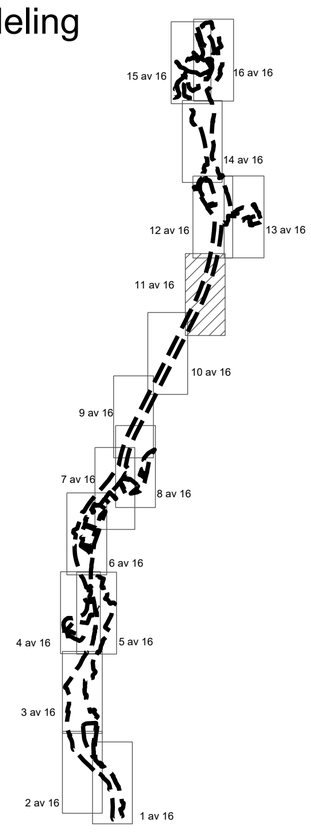

Tegnforklaring

Reguleringsplan PBL 2008

§12-5. Nr. 1 - Bebyggelse og anlegg

- B — Boligbebyggelse (1110)
- BV — Bensinstasjon/vegserviceanlegg (1360)
- BE — Energianlegg (1510)

§12-5. Nr. 2 - Samferdselsanlegg og teknisk infrastruktur

- SKV — Kjøreveg (2011)
- SF — Fortau (2012)
- SGS — Gang-/sykkelveg (2015)
- SVT — Annen veggrunn - tekniske anlegg (2018)
- SVG — Annen veggrunn - grøntareal (2019)
- STJ — Trasé for jernbane (2021)
- SKH — Kollektivholdeplass (2073)
- SPA — Parkering (2080)
- SKF — Kombinerte formål for samferdselsanlegg og/eller teknisk infrastrukturtraseer (2800)

§12-5. Nr. 3 - Grønnstruktur

- GF — Friområde (3040)

§12-5. Nr. 5 - Landbruks-, natur- og friluftsformål

- L — Landbruk, natur og friluftsliv (5100)
- LSK — Skogbruk (5112)
- LF — Friluftsformål (5130)

§12-5. Nr. 6 - Bruk og vern av sjø og vassdrag med tilhørende strandsone

- V — Bruk og vern av sjø og vassdrag med tilhørende strandsone (6001)

§12-6 - Hensynssoner

- H190 — Sikringssone tunnel (190)
- H310 — Ras- og skredfare (310)
- H320 — Flomfare (320)
- H370 — Høyspenningsanlegg (inkl høyspentkabler) (370)
- H560 — Bevaring naturmiljø (560)
- H570 — Bevaring kulturmiljø (570)
- H730 — Båndlegging etter lov om kulturminner (730)

§12-7 - Bestemmelseområder

- #K — Utforming (1)
- # — Vilkår for bruk av arealer, bygninger og anlegg (GEOT, Gammellina, FLOM) (2)
- #Støytiltak — Trafikkregulerende tiltak og parkeringsbestemmelser (7)
- #km — Krav om særskilt rekkefølge for gjennomføring av tiltak (10)
- (#) (R) — Midlertidig bygge- og anleggsområde

Linjesymbol

- Plangrense
- Formålgrense
- Bestemmelsegrense
- Midlertidig bygge- og anleggrense
- Grense for sikringssone
- Grense for faresone
- Grense for angitt hensynssone
- Grense for båndleggingssone
- Byggegrense (1211)
- Bebyggelse som forutsettes fjernet (1215)
- Frisiktlinje (1222)

Punktsymboler

- Avkjørsel - både inn og utkjøring (1242)

Kartopplysninger

Kilde for basiskart:	Nye Veier	Ekvidistanse:	5m
Dato for basiskart:	08.03.2023	Kartmålestokk:	1:2000 m
Koordinatsystem:	EUREF89.NTM-10		
Høydegrunnlag:	NN2000		

0 50.0 100m

N

Melhus kommune

Detaljregulering

for E6 Gyllan-Kvål

Med tilhørende reguleringsbestemmelser

Arealplan-ID: 2020013

Forslagsstiller: Nye Veier AS

SAKSBEHANDLING ETTER PLAN- OG BYGNINGSLOVEN

				SAKS-NR	DATO	SIGN
Dato	XXX	Revisjon	XXX			
Dato	24.05.2024	Revisjon	Revisjon etter 2. gangs høring			
Dato	24.11.2023	Revisjon	Revisjon etter 1. gangs behandling			
Kommunestyret sitt vedtak						
Ny 2. gang behandling						
Offentlig ettersyn fra ..... til						
2. gangs behandling						
Offentlig ettersyn fra	18.04.2023 til 02.06.2023					
1. gangs behandling				38/23	18.04.2023	
Kunngjøring av oppstart av planarbeid				20/2821	13.01.2021	
Oppstartsmøte...					01.12.2020	

PLANEN ER UTARBEIDET AV: Norconsult — Forslagsstiler: NyeVeier

TEGNNR.	DATO	SIGN
RP11	20.03.2023	

Det bekreftes at planen er i samsvar med kommunestyrets vedtak av

Bekreftdato / Dato — PLANSJEFNAVN / Plansjef

Vertikalnivå 2 - På grunnen

Kartbladinndeling

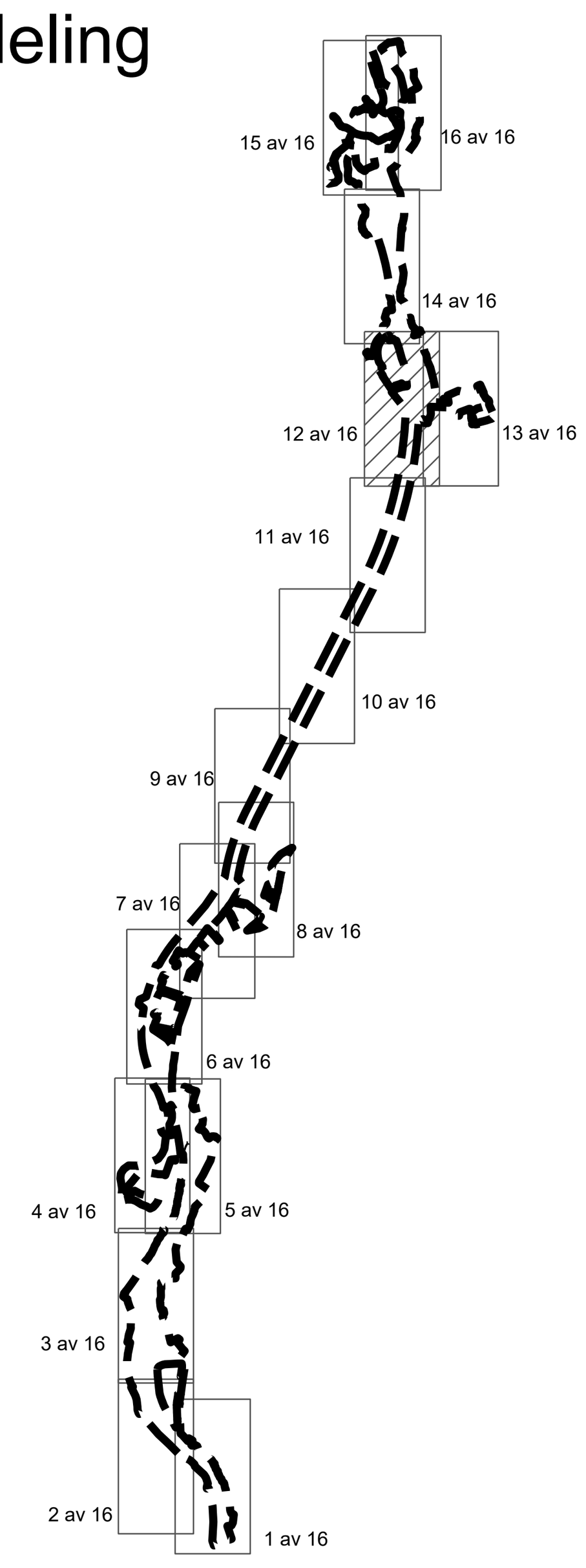

Tegnforklaring

Reguleringsplan PBL 2008

§12-5. Nr. 1 - Bebyggelse og anlegg

- B – Boligbebyggelse (1110)
- BV – Bensinstasjon/vegserviceanlegg (1360)
- BE – Energianlegg (1510)

§12-5. Nr. 2 - Samferdselsanlegg og teknisk infrastruktur

- SKV – Kjøreveg (2011)
- SF – Fortau (2012)
- SGS – Gang-/sykkelveg (2015)
- SVT – Annen veggrunn - tekniske anlegg (2018)
- SVG – Annen veggrunn - grøntareal (2019)
- STJ – Trasé for jernbane (2021)
- SKH – Kollektivholdeplass (2073)
- SPA – Parkering (2080)
- SKF – Kombinerte formål for samferdselsanlegg og/eller teknisk infrastrukturtraseer (2800)

§12-5. Nr. 3 - Grønnstruktur

- GF – Friområde (3040)

§12-5. Nr. 5 - Landbruks-, natur- og friluftsformål

- L – Landbruk, natur og friluftsliv (5100)
- LSK – Skogbruk (5112)
- LF – Friluftsformål (5130)

§12-5. Nr. 6 - Bruk og vern av sjø og vassdrag med tilhørende strandsone

- V – Bruk og vern av sjø og vassdrag med tilhørende strandsone (6001)

§12-6 - Hensynssoner

- H190 – Sikringssone tunnel (190)
- H310 – Ras- og skredfare (310)
- H320 – Flomfare (320)
- H370 – Høyspenningsanlegg (inkl høyspentkabler) (370)
- H560 – Bevaring naturmiljø (560)
- H570 – Bevaring kulturmiljø (570)
- H730 – Båndlegging etter lov om kulturminner (730)

§12-7 - Bestemmelseområder

- #K – Utforming (1)
- # – Vilkår for bruk av arealer, bygninger og anlegg (GEOT, Gammellina, FLOM) (2)
- #Støytiltak – Trafikkregulerende tiltak og parkeringsbestemmelser (7)
- #km – Krav om særskilt rekkefølge for gjennomføring av tiltak (10)
- (#) (R) – Midlertidig bygge- og anleggsområde

Linjesymbol

- Plangrense
- Formålgrense
- Bestemmelsegrense
- Midlertidig bygge- og anleggrense
- Grense for sikringssone
- Grense for faresone
- Grense for angitt hensynssone
- Grense for båndleggingssone
- Byggegrense (1211)
- Bebyggelse som forutsettes fjernet (1215)
- Frisiktlinje (1222)

Punktsymboler

- ↔ Avkjørsel - både inn og utkjøring (1242)

Kartopplysninger

Kilde for basiskart:	Nye Veier	Ekvidistanse:	5m
Dato for basiskart:	08.03.2023	Kartmålestokk:	1:2000 m
Koordinatsystem:	EUREF89.NTM-10		
Høydegrunnlag:	NN2000		

0 50.0 100m

N

Melhus kommune

Detaljregulering

for E6 Gyllan-Kvål

Med tilhørende reguleringsbestemmelser

Arealplan-ID: 2020013

Forslagsstiller: Nye Veier AS

SAKSBEHANDLING ETTER PLAN- OG BYGNINGSLOVEN	SAKS-NR	DATO	SIGN
Dato XXX — Revisjon XXX			
Dato 24.05.2024 — Revisjon — Revisjon etter 2. gangs høring			
Dato 24.11.2023 — Revisjon — Revisjon etter 1. gangs behandling			
Kommunestyret sitt vedtak			
Ny 2. gang behandling			
Offentlig ettersyn fra .... til			
2. gangs behandling			
Offentlig ettersyn fra 18.04.2023 til 02.06.2023			
1. gangs behandling	38/23	18.04.2023	
Kunngjøring av oppstart av planarbeid	20/2821	13.01.2021	
Oppstartsmøte...		01.12.2020	
PLANEN ER UTARBEIDET AV: Norconsult — Forslagsstiller Nye Veier	TEGNNR. RP12	DATO 20.03.2023	SIGN

Det bekreftes at planen er i samsvar med kommunestyrets vedtak av — BekreftDato (Dato) — PLANSJEFNAVN (Plansjef)

Vertikalnivå 2 - På grunnen

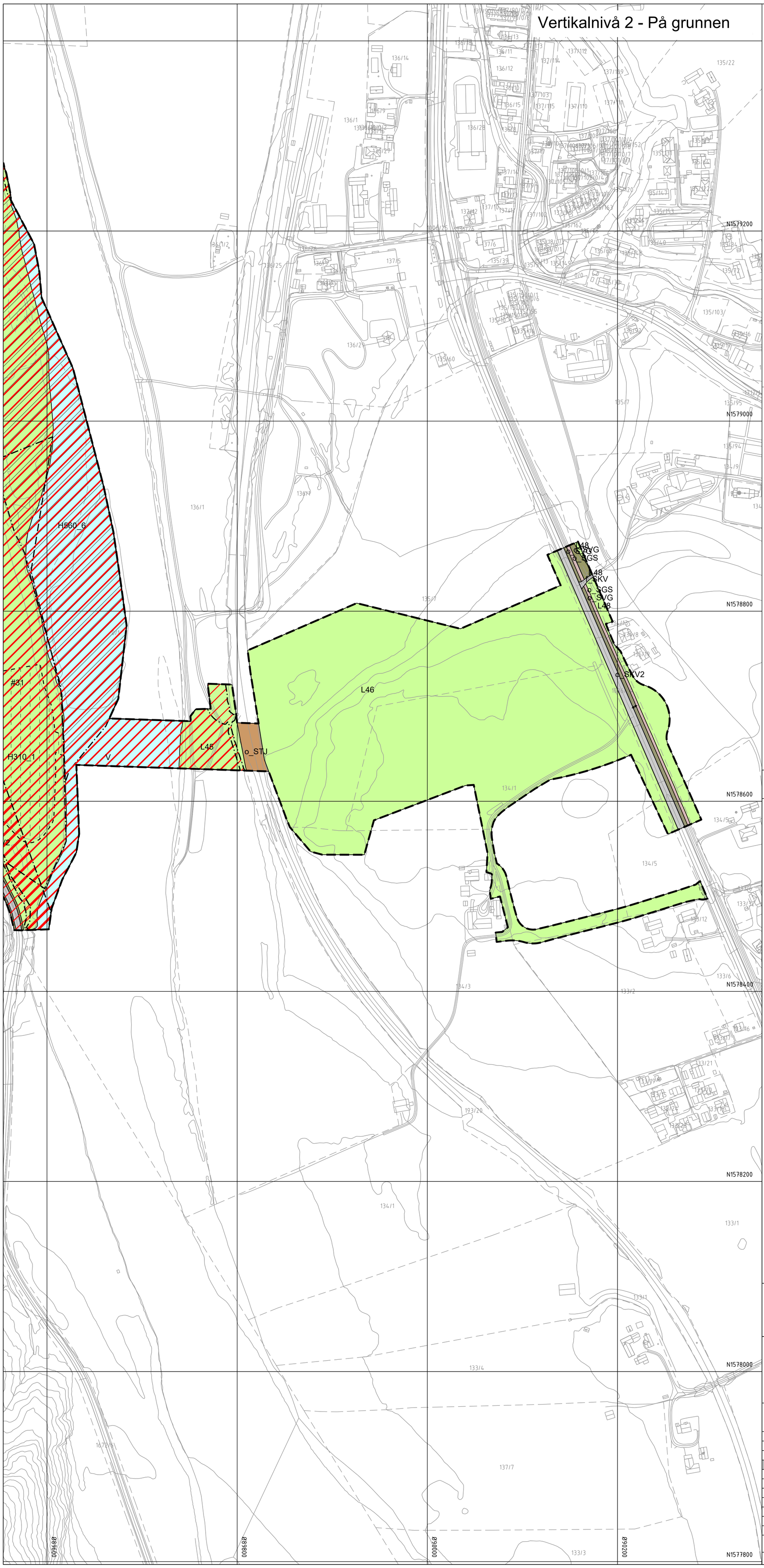

Kartbladinndeling

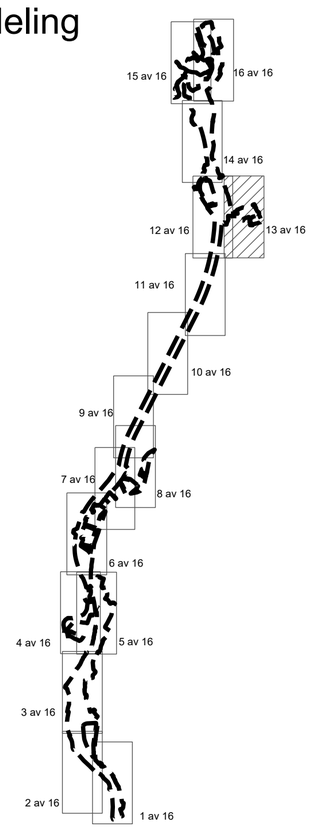

Tegnforklaring

Reguleringsplan PBL 2008

§12-5. Nr. 1 - Bebyggelse og anlegg

- B — Boligbebyggelse (1110)
- BV — Bensinstasjon/vegserviceanlegg (1360)
- BE — Energianlegg (1510)

§12-5. Nr. 2 - Samferdselsanlegg og teknisk infrastruktur

- SKV — Kjøreveg (2011)
- SF — Fortau (2012)
- SGS — Gang-/sykkelveg (2015)
- SVT — Annen veggrunn - tekniske anlegg (2018)
- SVG — Annen veggrunn - grøntareal (2019)
- STJ — Trasé for jernbane (2021)
- SKH — Kollektivholdeplass (2073)
- SPA — Parkering (2080)
- SKF — Kombinerte formål for samferdselsanlegg og/eller teknisk infrastrukturtraseer (2800)

§12-5. Nr. 3 - Grønnstruktur

- GF — Friområde (3040)

§12-5. Nr. 5 - Landbruks-, natur- og friluftsformål

- L — Landbruk, natur og friluftsliv (5100)
- LSK — Skogbruk (5112)
- LF — Friluftsformål (5130)

§12-5. Nr. 6 - Bruk og vern av sjø og vassdrag med tilhørende strandsone

- V — Bruk og vern av sjø og vassdrag med tilhørende strandsone (6001)

§12-6 - Hensynssoner

- H190 — Sikringssone tunnel (190)
- H310 — Ras- og skredfare (310)
- H320 — Flomfare (320)
- H370 — Høyspenningsanlegg (inkl høyspentkabler) (370)
- H560 — Bevaring naturmiljø (560)
- H570 — Bevaring kulturmiljø (570)
- H730 — Båndlegging etter lov om kulturminner (730)

§12-7 - Bestemmelseområder

- #K — Utforming (1)
- # — Vilkår for bruk av arealer, bygninger og anlegg (GEOT, Gammellina, FLOM) (2)
- #Støytiltak — Trafikkregulerende tiltak og parkeringsbestemmelser (7)
- #km — Krav om særskilt rekkefølge for gjennomføring av tiltak (10)
- (#) (R) — Midlertidig bygge- og anleggsområde

Linjesymbol

- Plangrense
- Formålgrense
- Bestemmelsegrense
- Midlertidig bygge- og anleggrense
- Grense for sikringssone
- Grense for faresone
- Grense for angitt hensynssone
- Grense for båndleggingssone
- Byggegrense (1211)
- Bebyggelse som forutsettes fjernet (1215)
- Frisiktlinje (1222)

Punktsymboler

- Avkjørsel - både inn og utkjøring (1242)

Kartopplysninger

Kilde for basiskart:	Nye Veier	Ekvidistanse:	5m
Dato for basiskart:	08.03.2023	Kartmålestokk:	1:2000 m
Koordinatsystem:	EUREF89.NTM-10		
Høydegrunnlag:	NN2000		

0 — 50.0 — 100m

N

Melhus kommune

Detaljregulering

for E6 Gyllan-Kvål

Med tilhørende reguleringsbestemmelser

Arealplan-ID: 2020013

Forslagsstiller: Nye Veier AS

SAKSBEHANDLING ETTER PLAN- OG BYGNINGSLOVEN

				SAKS-NR	DATO	SIGN
Dato	XXX	Revisjon	XXX			
Dato	24.05.2024	Revisjon	Revisjon etter 2. gangs høring			
Dato	24.11.2023	Revisjon	Revisjon etter 1. gangs behandling			
Kommunestyret sitt vedtak						
Ny 2. gang behandling						
Offentlig ettersyn fra ..... til						
2. gangs behandling						
Offentlig ettersyn fra	18.04.2023 til 02.06.2023					
1. gangs behandling				38/23	18.04.2023	
Kunngjøring av oppstart av planarbeid				20/2821	13.01.2021	
Oppstartsmøte...					01.12.2020	

PLANEN ER UTARBEIDET AV: Norconsult — Forslagsstiler: NyeVeier

TEGNNR.	DATO	SIGN
RP13	20.03.2023	

Det bekreftes at planen er i samsvar med kommunestyrets vedtak av — Bekreft/Dato — Dato — PLANSJEFNAVN — Plansjef

Vertikalnivå 2 - På grunnen

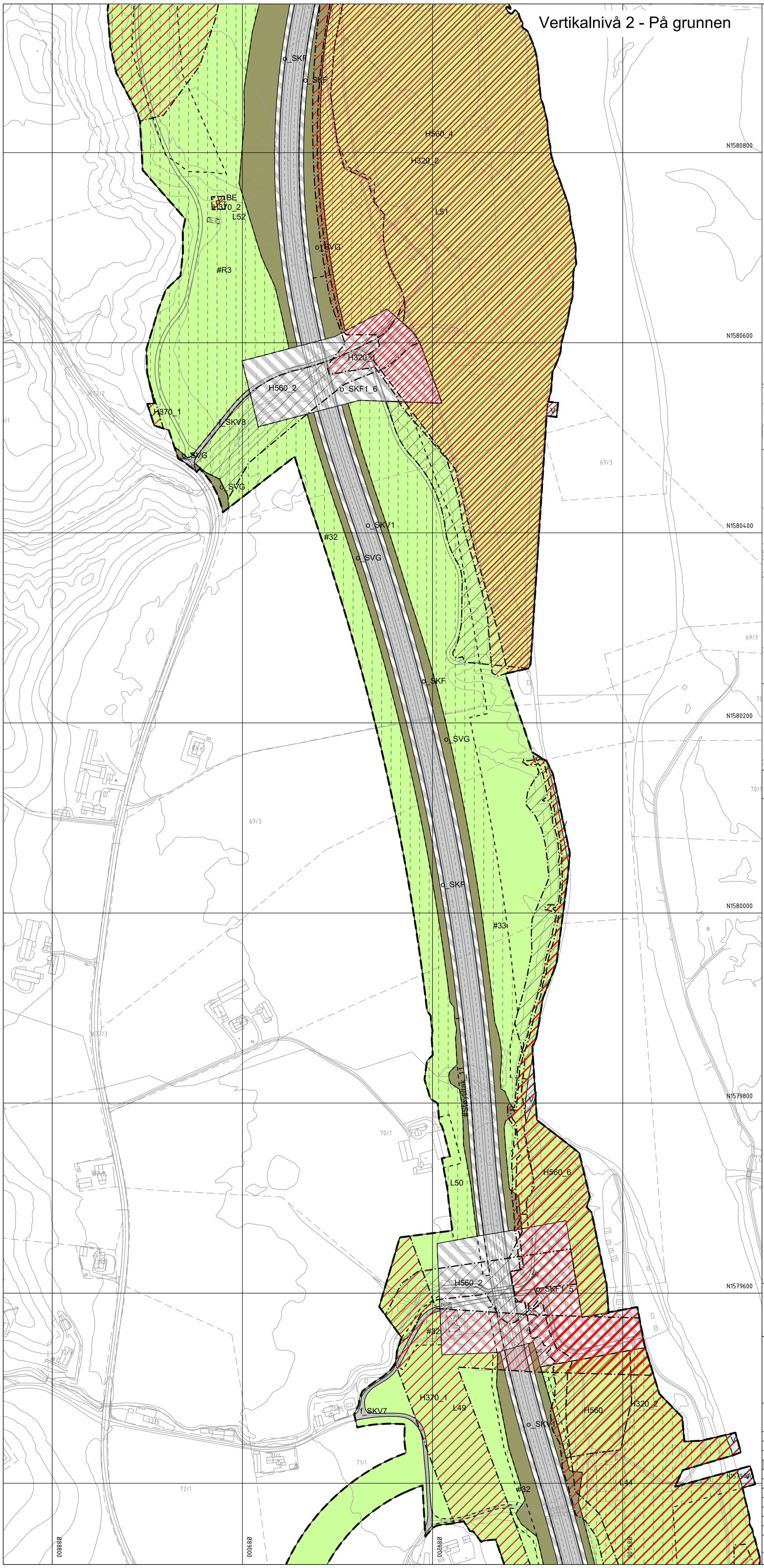

Kartbladinndeling

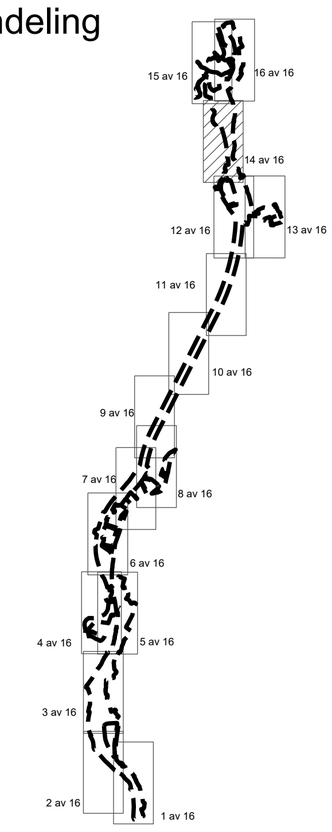

UTSNITT
Vertikalnivå 3 - Over grunnen
1:2000

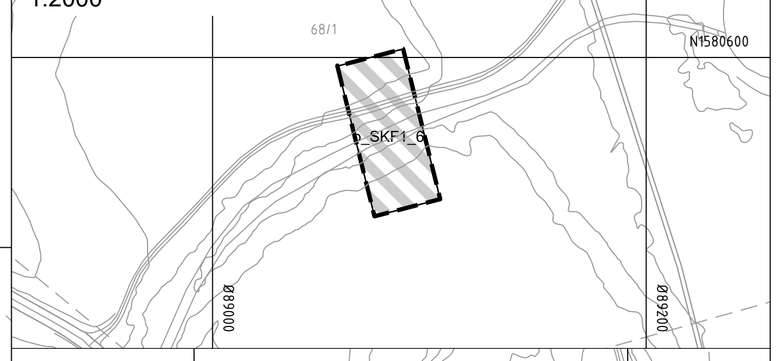

UTSNITT
Vertikalnivå 3 - Over grunnen
1:2000

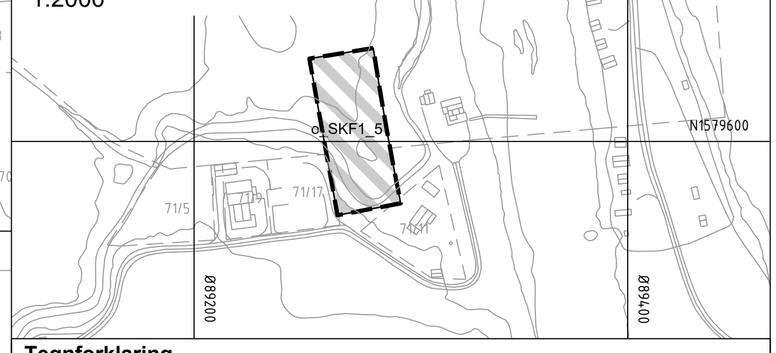

Tegnforklaring

Reguleringsplan PBL 2008

§12-5. Nr. 1 - Bebyggelse og anlegg

- B — Boligbebyggelse (1110)
- BV — Bensinstasjon/vegserviceanlegg (1360)
- BE — Energianlegg (1510)

§12-5. Nr. 2 - Samferdselsanlegg og teknisk infrastruktur

- SKV — Kjøreveg (2011)
- SF — Fortau (2012)
- SGS — Gang-/sykkelveg (2015)
- SVT — Annen veggrunn - tekniske anlegg (2018)
- SVG — Annen veggrunn - grøntareal (2019)
- STJ — Trasé for jernbane (2021)
- SKH — Kollektivholdeplass (2073)
- SPA — Parkering (2080)
- SKF — Kombinerte formål for samferdselsanlegg og/eller teknisk infrastrukturtraseer (2800)

§12-5. Nr. 3 - Grønnstruktur

- GF — Friområde (3040)

§12-5. Nr. 5 - Landbruks-, natur- og friluftsformål

- L — Landbruk, natur og friluftsliv (5100)
- LSK — Skogbruk (5112)
- LF — Friluftsformål (5130)

§12-5. Nr. 6 - Bruk og vern av sjø og vassdrag med tilhørende strandsone

- V — Bruk og vern av sjø og vassdrag med tilhørende strandsone (6001)

§12-6 - Hensynssoner

- H190 — Sikringssone tunnel (190)
- H310 — Ras- og skredfare (310)
- H320 — Flomfare (320)
- H370 — Høyspenningsanlegg (inkl høyspentkabler) (370)
- H560 — Bevaring naturmiljø (560)
- H570 — Bevaring kulturmiljø (570)
- H730 — Båndlegging etter lov om kulturminner (730)

§12-7 - Bestemmelseområder

- #K — Utforming (1)
- # — Vilkår for bruk av arealer, bygninger og anlegg (GEOT, Gammellina, FLOM) (2)
- #Støytiltak — Trafikkregulerende tiltak og parkeringsbestemmelser (7)
- #km — Krav om særskilt rekkefølge for gjennomføring av tiltak (10)
- (#) (R) — Midlertidig bygge- og anleggsområde

Linjesymbol

- Plangrense
- Formålgrense
- Bestemmelsegrense
- Midlertidig bygge- og anleggrense
- Grense for sikringssone
- Grense for faresone
- Grense for angitt hensynssone
- Grense for båndleggingssone
- Byggegrense (1211)
- Bebyggelse som forutsettes fjernet (1215)
- Frisiktlinje (1222)

Punktsymboler

- Avkjørsel - både inn og utkjøring (1242)

Kartopplysninger

Kilde for basiskart:	Nye Veier	Ekvidistanse:	5m
Dato for basiskart:	08.03.2023	Kartmålestokk:	1:2000 m
Koordinatsystem:	EUREF89.NTM-10		
Høydegrunnlag:	NN2000		

0 — 50.0 — 100m

N

Melhus kommune

Detaljregulering

for E6 Gyllan-Kvål

Med tilhørende reguleringsbestemmelser

Arealplan-ID: 2020013

Forslagsstiller: Nye Veier AS

SAKSBEHANDLING ETTER PLAN- OG BYGNINGSLOVEN

				SAKS-NR	DATO	SIGN
Dato	XXX	Revisjon	XXX			
Dato	24.05.2024	Revisjon	Revisjon etter 2. gangs høring			
Dato	24.11.2023	Revisjon	Revisjon etter 1. gangs behandling			
Kommunestyret sitt vedtak						
Ny 2. gang behandling						
Offentlig ettersyn fra ..... til						
2. gangs behandling						
Offentlig ettersyn fra		18.04.2023 til 02.06.2023				
1. gangs behandling				38/23	18.04.2023	
Kunngjøring av oppstart av planarbeid				20/2821	13.01.2021	
Oppstartsmøte...					01.12.2020	

PLANEN ER UTARBEIDET AV: Norconsult — Forslagsstiler: NyeVeier

TEGNNR.	DATO	SIGN
RP14	20.03.2023	

Det bekreftes at planen er i samsvar med kommunestyrets vedtak av — Bekreftdato / Dato — PLANSJEFNAVN / Plansjef

Vertikalnivå 2 - På grunnen

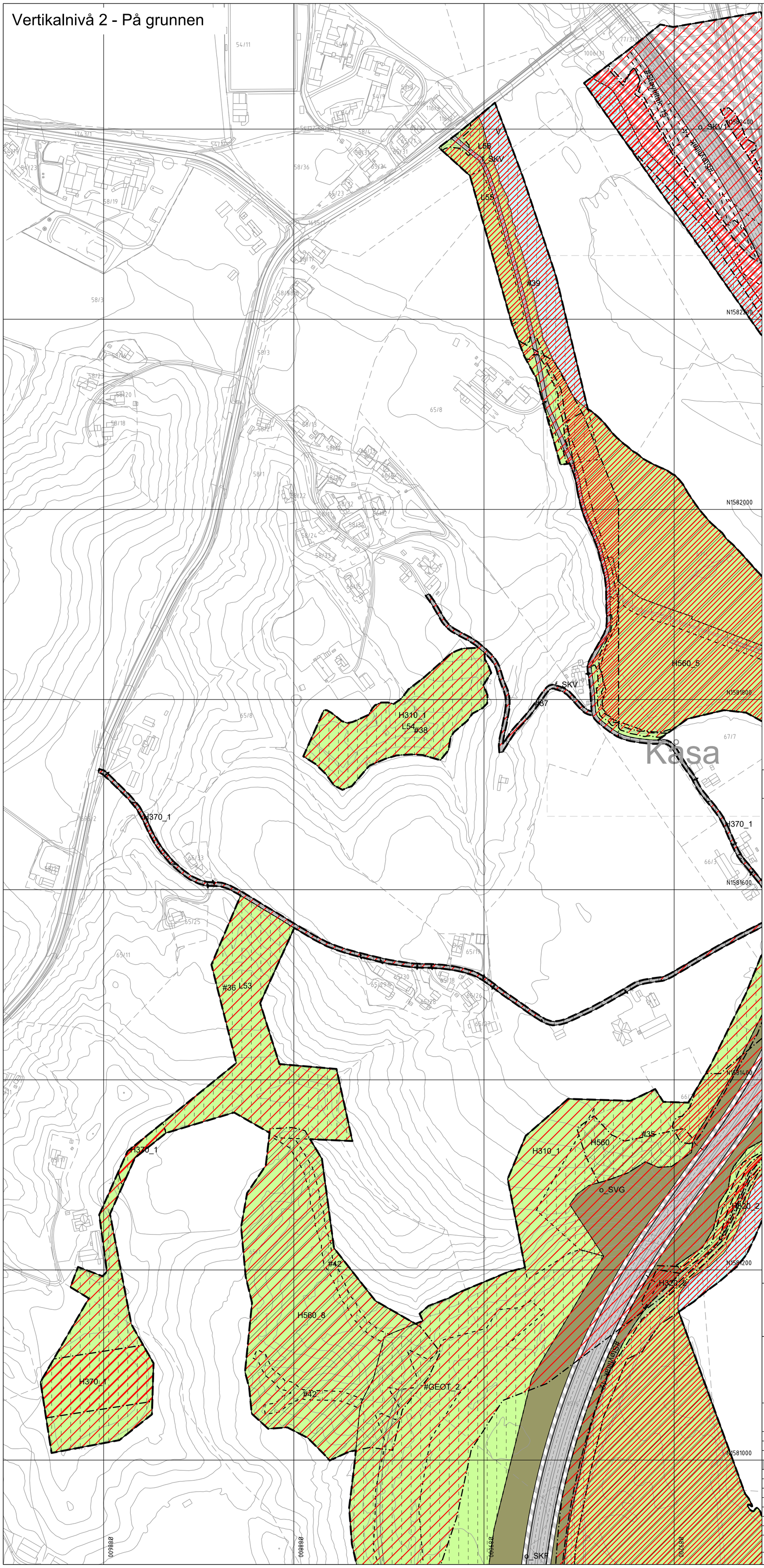

Kartbladinndeling

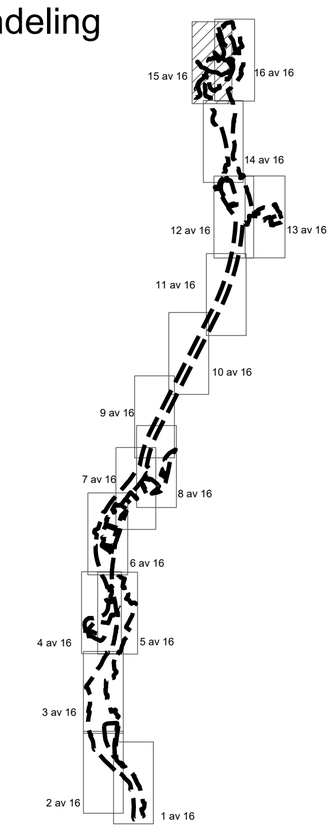

Tegnforklaring

Reguleringsplan PBL 2008

§12-5. Nr. 1 - Bebyggelse og anlegg

- B — Boligbebyggelse (1110)
- BV — Bensinstasjon/vegserviceanlegg (1360)
- BE — Energianlegg (1510)

§12-5. Nr. 2 - Samferdselsanlegg og teknisk infrastruktur

- SKV — Kjøreveg (2011)
- SF — Fortau (2012)
- SGS — Gang-/sykkelveg (2015)
- SVT — Annen veggrunn - tekniske anlegg (2018)
- SVG — Annen veggrunn - grøntareal (2019)
- STJ — Trasé for jernbane (2021)
- SKH — Kollektivholdeplass (2073)
- SPA — Parkering (2080)
- SKF — Kombinerte formål for samferdselsanlegg og/eller teknisk infrastrukturtraseer (2800)

§12-5. Nr. 3 - Grønnstruktur

- GF — Friområde (3040)

§12-5. Nr. 5 - Landbruks-, natur- og friluftsformål

- L — Landbruk, natur og friluftsliv (5100)
- LSK — Skogbruk (5112)
- LF — Friluftsformål (5130)

§12-5. Nr. 6 - Bruk og vern av sjø og vassdrag med tilhørende strandsone

- V — Bruk og vern av sjø og vassdrag med tilhørende strandsone (6001)

§12-6 - Hensynssoner

- H190 — Sikringssone tunnel (190)
- H310 — Ras- og skredfare (310)
- H320 — Flomfare (320)
- H370 — Høyspenningsanlegg (inkl høyspentkabler) (370)
- H560 — Bevaring naturmiljø (560)
- H570 — Bevaring kulturmiljø (570)
- H730 — Båndlegging etter lov om kulturminner (730)

§12-7 - Bestemmelseområder

- #K — Utforming (1)
- # — Vilkår for bruk av arealer, bygninger og anlegg (GEOT, Gammellina, FLOM) (2)
- #Støytiltak — Trafikkregulerende tiltak og parkeringsbestemmelser (7)
- #km — Krav om særskilt rekkefølge for gjennomføring av tiltak (10)
- (#) (R) — Midlertidig bygge- og anleggsområde

Linjesymbol

- Plangrense
- Formålgrense
- Bestemmelsegrense
- Midlertidig bygge- og anleggrense
- Grense for sikringssone
- Grense for faresone
- Grense for angitt hensynssone
- Grense for båndleggingssone
- Byggegrense (1211)
- Bebyggelse som forutsettes fjernet (1215)
- Frisiktlinje (1222)

Punktsymboler

- Avkjørsel - både inn og utkjøring (1242)

Kartopplysninger

Kilde for basiskart:	Nye Veier	Ekvidistanse:	5m
Dato for basiskart:	08.03.2023	Kartmålestokk:	1:2000 m
Koordinatsystem:	EUREF89.NTM-10		
Høydegrunnlag:	NN2000		

0 50 100m

N

Melhus kommune

Detaljregulering

for E6 Gyllan-Kvål

Med tilhørende reguleringsbestemmelser

Arealplan-ID: 2020013

Forslagsstiller: Nye Veier AS

SAKSBEHANDLING ETTER PLAN- OG BYGNINGSLOVEN

				SAKS-NR	DATO	SIGN
Dato	XXX	Revisjon	XXX			
Dato	24.05.2024	Revisjon	Revisjon etter 2. gangs høring			
Dato	24.11.2023	Revisjon	Revisjon etter 1. gangs behandling			
Kommunestyret sitt vedtak						
Ny 2. gang behandling						
Offentlig ettersyn fra ..... til						
2. gangs behandling						
Offentlig ettersyn fra	18.04.2023 til 02.06.2023					
1. gangs behandling				38/23	18.04.2023	
Kunngjøring av oppstart av planarbeid				20/2821	13.01.2021	
Oppstartsmøte...					01.12.2020	

PLANEN ER UTARBEIDET AV: Norconsult — Forslagsstiller: NyeVeier

TEGNNR.	DATO	SIGN
RP15	20.03.2023	

Det bekreftes at planen er i samsvar med kommunestyrets vedtak av

Bekreftdato / Dato — PLANSJEFNAVN / Plansjef

Vertikalnivå 2 - På grunnen

UTSNITT
Vertikalnivå 3 - Over grunnen
1:2000

Kartbladinndeling

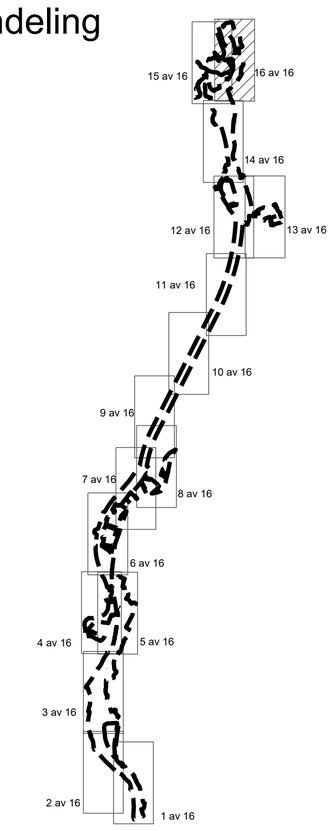

Tegnforklaring

Reguleringsplan PBL 2008

§12-5. Nr. 1 - Bebyggelse og anlegg

- B – Boligbebyggelse (1110)
- BV – Bensinstasjon/vegserviceanlegg (1360)
- BE – Energianlegg (1510)

§12-5. Nr. 2 - Samferdselsanlegg og teknisk infrastruktur

- SKV – Kjøreveg (2011)
- SF – Fortau (2012)
- SGS – Gang-/sykkelveg (2015)
- SVT – Annen veggrunn - tekniske anlegg (2018)
- SVG – Annen veggrunn - grøntareal (2019)
- STJ – Trasé for jernbane (2021)
- SKH – Kollektivholdeplass (2073)
- SPA – Parkering (2080)
- SKF – Kombinerte formål for samferdselsanlegg og/eller teknisk infrastrukturtraseer (2800)

§12-5. Nr. 3 - Grønnstruktur

- GF – Friområde (3040)

§12-5. Nr. 5 - Landbruks-, natur- og friluftsformål

- L – Landbruk, natur og friluftsliv (5100)
- LSK – Skogbruk (5112)
- LF – Friluftsformål (5130)

§12-5. Nr. 6 - Bruk og vern av sjø og vassdrag med tilhørende strandsone

- V – Bruk og vern av sjø og vassdrag med tilhørende strandsone (6001)

§12-6 - Hensynssoner

- H190 – Sikringssone tunnel (190)
- H310 – Ras- og skredfare (310)
- H320 – Flomfare (320)
- H370 – Høyspenningsanlegg (inkl høyspentkabler) (370)
- H560 – Bevaring naturmiljø (560)
- H570 – Bevaring kulturmiljø (570)
- H730 – Båndlegging etter lov om kulturminner (730)

§12-7 - Bestemmelseområder

- #K – Utforming (1)
- # – Vilkår for bruk av arealer, bygninger og anlegg (GEOT, Gammellina, FLOM) (2)
- #Støytiltak – Trafikkregulerende tiltak og parkeringsbestemmelser (7)
- #km – Krav om særskilt rekkefølge for gjennomføring av tiltak (10)
- (#) (R) – Midlertidig bygge- og anleggsområde

Linjesymbol

- Plangrense
- Formålgrense
- Bestemmelsegrense
- Midlertidig bygge- og anleggrense
- Grense for sikringssone
- Grense for faresone
- Grense for angitt hensynssone
- Grense for båndleggingssone
- Byggegrense (1211)
- Bebyggelse som forutsettes fjernet (1215)
- Frisiktlinje (1222)

Punktsymboler

- Avkjørsel - både inn og utkjøring (1242)

Kartopplysninger

Kilde for basiskart:	Nye Veier	Ekvidistanse:	5m
Dato for basiskart:	08.03.2023	Kartmålestokk:	1:2000 m
Koordinatsystem:	EUREF89.NTM-10		
Høydegrunnlag:	NN2000		

0 50.0 100m

N

Melhus kommune

Detaljregulering

for E6 Gyllan-Kvål

Med tilhørende reguleringsbestemmelser

Arealplan-ID: 2020013

Forslagsstiller: Nye Veier AS

SAKSBEHANDLING ETTER PLAN- OG BYGNINGSLOVEN

				SAKS-NR	DATO	SIGN
Dato	XXX	Revisjon	XXX			
Dato	24.05.2024	Revisjon	Revisjon etter 2. gangs høring			
Dato	24.11.2023	Revisjon	Revisjon etter 1. gangs behandling			
Kommunestyret sitt vedtak						
Ny 2. gang behandling						
Offentlig ettersyn fra ..... til						
2. gangs behandling						
Offentlig ettersyn fra		18.04.2023 til 02.06.2023				
1. gangs behandling				38/23	18.04.2023	
Kunngjøring av oppstart av planarbeid				20/2821	13.01.2021	
Oppstartsmøte...					01.12.2020	

PLANEN ER UTARBEIDET AV: Norconsult — Forslagsstiler: NyeVeier

TEGNNR.	DATO	SIGN
RP16	20.03.2023	

Det bekreftes at planen er i samsvar med kommunestyrets vedtak av — Bekreftdato / Dato — PLANSJEFNAVN / Plansjef

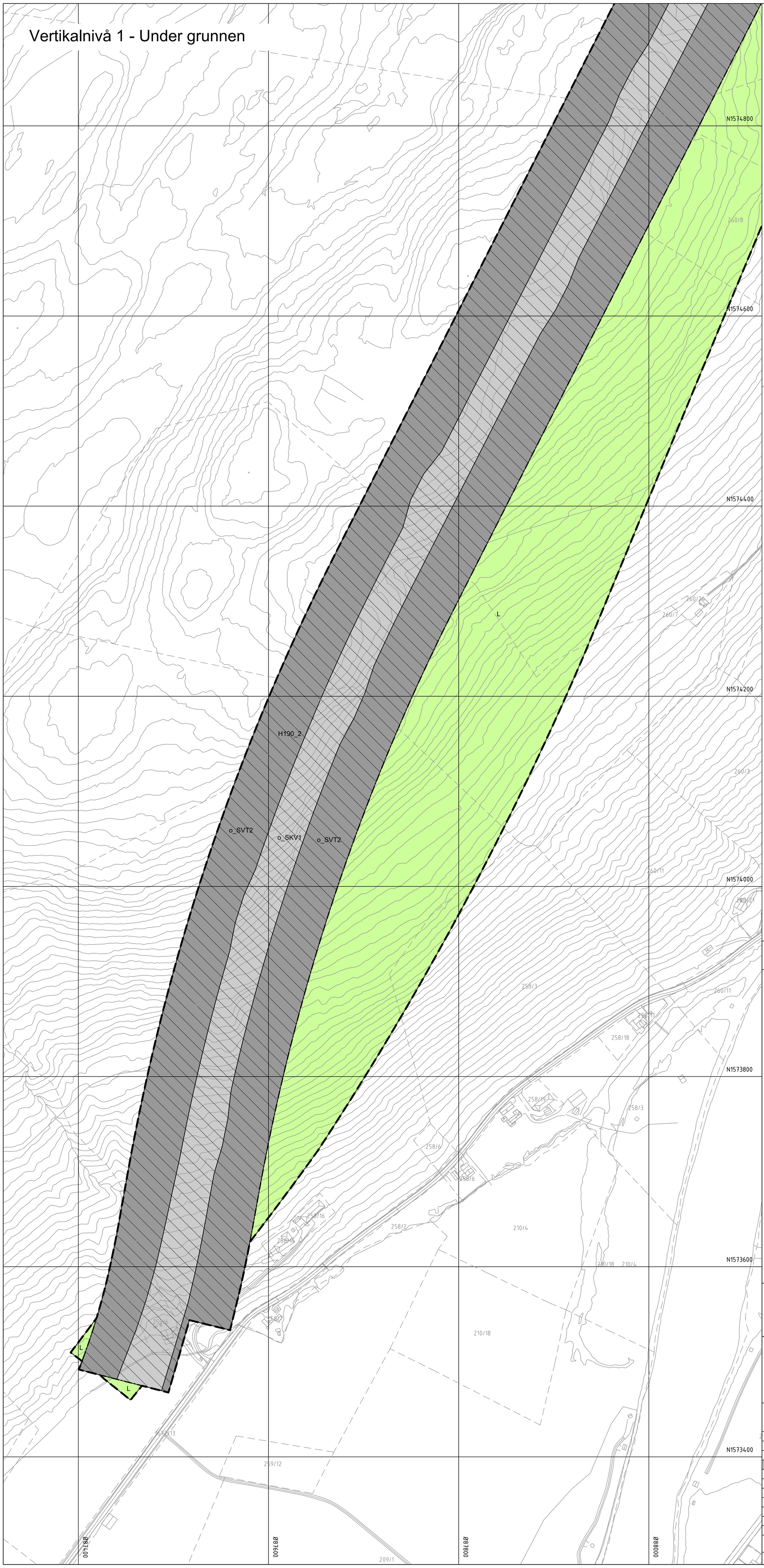

Kartbladinndeling

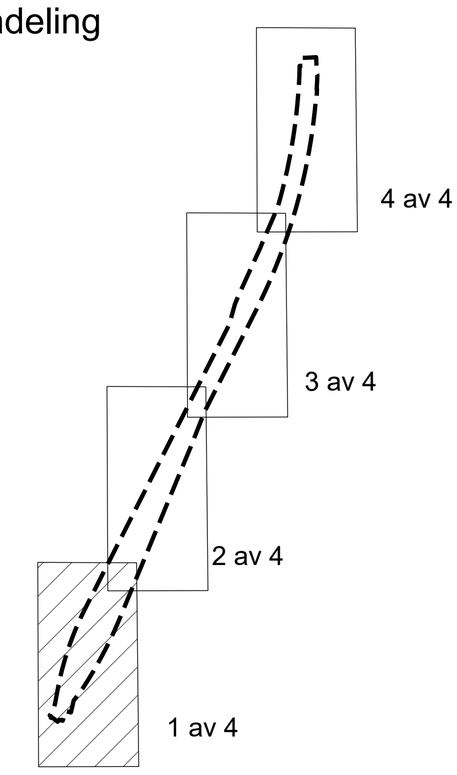

Tegnforklaring

Reguleringsplan PBL 2008

§12-5. Nr. 2 - Samferdselsanlegg og teknisk infrastruktur

- SKV — Kjøreveg (2011)
- SVT — Annen veggrunn - tekniske anlegg (2018)

§12-5. Nr. 5 - Landbruks-, natur- og friluftsformål

- L — Landbruk, natur og friluftsliv (5100)

§12-6 - Hensynssoner

- H190 — Andre sikringssoner (190)

Linjesymbol

- Plangrense
- Formålgrense
- Grense for sikringssone

Kartopplysninger

Kilde for basiskart:	Nye Veier	Ekvidistanse:	5m
Dato for basiskart:	08.03.2023	Kartmålestokk:	1:2000 (A1)
Koordinatsystem:	EUREF89.NTM-10		
Høydegrunnlag:	NN2000		

0 50.0 100m

N

Melhus kommune

Detaljregulering

for E6 Gyllan-Kvål

Med tilhørende reguleringsbestemmelser

Arealplan-ID: 2020013

Forslagsstiller: Nye Veier AS

SAKSBEHANDLING ETTER PLAN- OG BYGNINGSLOVEN

				SAKS-NR	DATO	SIGN
Dato	XXX	Revisjon	XXX			
Dato	24.05.2024	Revisjon	Revisjon etter 2. gangs høring			
Dato	24.11.2023	Revisjon	Revisjon etter 1. gangs behandling			
Kommunestyret sitt vedtak						
Ny 2. gang behandling						
Offentlig ettersyn fra ..... til						
2. gangs behandling						
Offentlig ettersyn fra	18.04.2023 til 02.06.2023					
1. gangs behandling				38/23	18.04.2023	
Kunngjøring av oppstart av planarbeid				20/2821	13.01.2021	
Oppstartsmøte...					01.12.2020	

PLANEN ER UTARBEIDET AV: Norconsult Forslagstiler: NyeVeier

TEGNNR.	DATO	SIGN
UG01	20.03.2023	

Det bekreftes at planen er i samsvar med kommunestyrets vedtak av

Bekreft Dato PLANSJEFNAVN
Dato Plansjef

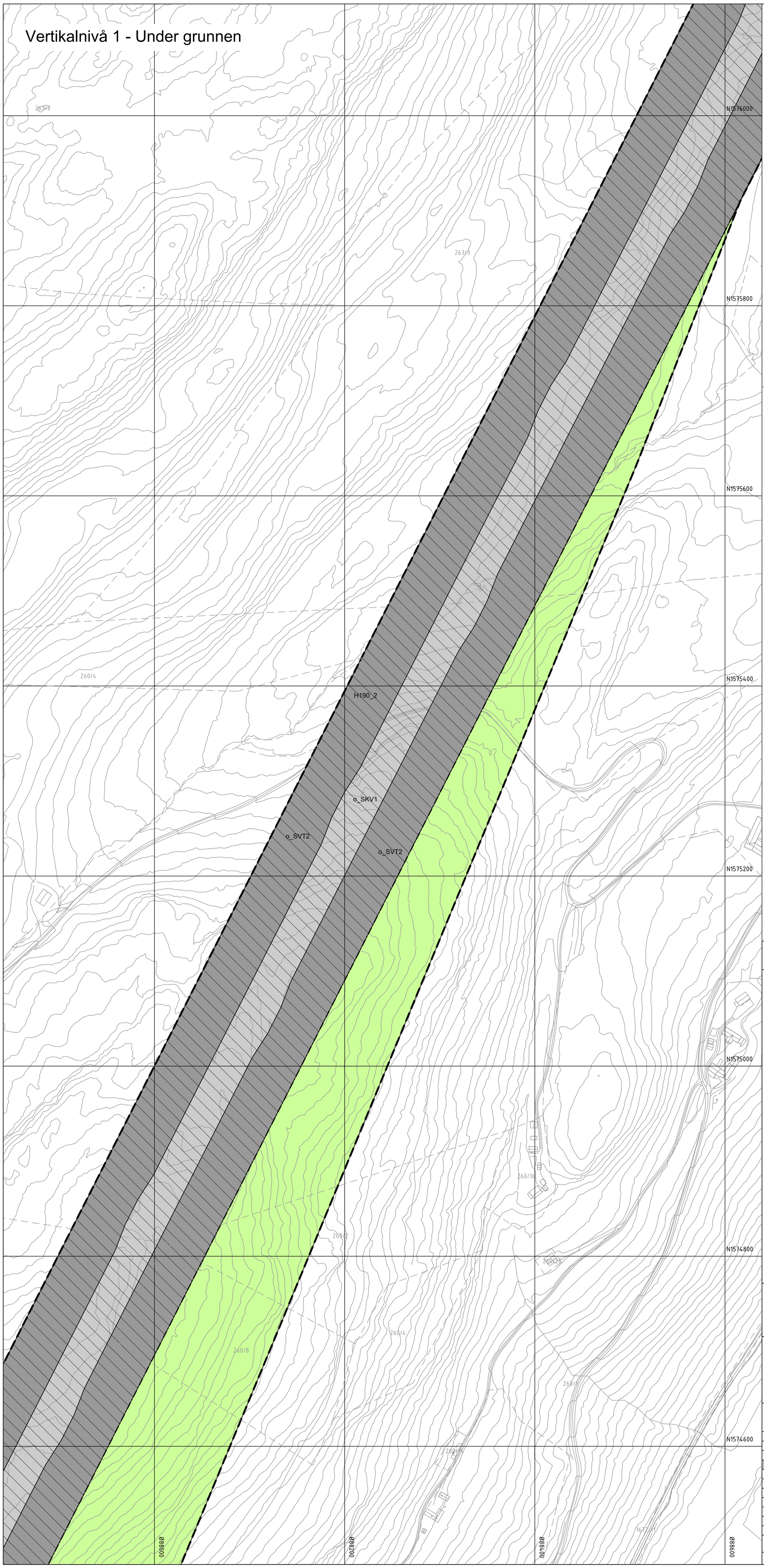

Kartbladinndeling

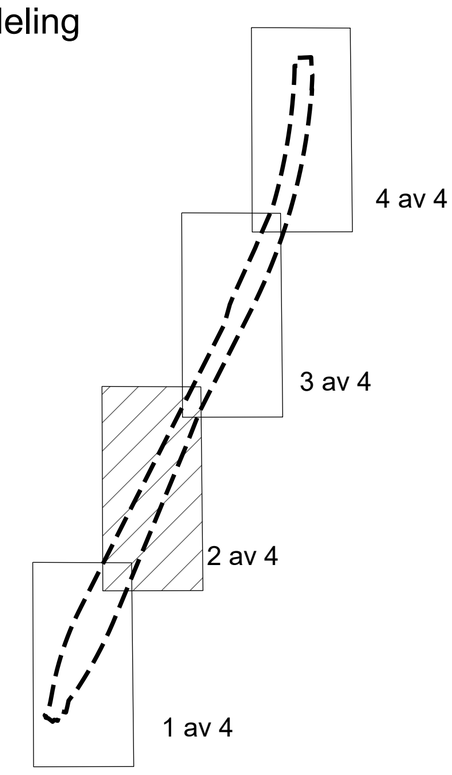

Tegnforklaring

Reguleringsplan PBL 2008

§12-5. Nr. 2 - Samferdselsanlegg og teknisk infrastruktur

- SKV — Kjøreveg (2011)
- SVT — Annen veggrunn - tekniske anlegg (2018)

§12-5. Nr. 5 - Landbruks-, natur- og friluftsformål

- L — Landbruk, natur og friluftsliv (5100)

§12-6 - Hensynssoner

- H190 — Andre sikringssoner (190)

Linjesymbol

- Plangrense
- Formålgrense
- Grense for sikringssone

Kartopplysninger

Kilde for basiskart:	Nye Veier	Ekvidistanse:	5m
Dato for basiskart:	08.03.2023	Kartmålestokk:	1:2000 m
Koordinatsystem:	EUREF89.NTM-10		
Høydegrunnlag:	NN2000		

0 — 50.0 — 100m

N

Melhus kommune

Detaljregulering

for E6 Gyllan-Kvål

Med tilhørende reguleringsbestemmelser

Arealplan-ID: 2020013

Forslagsstiller: Nye Veier AS

SAKSBEHANDLING ETTER PLAN- OG BYGNINGSLOVEN

				SAKS-NR	DATO	SIGN
Dato	XXX	Revisjon	XXX			
Dato	24.05.2024	Revisjon	Revisjon etter 2. gangs høring			
Dato	24.11.2023	Revisjon	Revisjon etter 1. gangs behandling			
Kommunestyret sitt vedtak						
Ny 2. gang behandling						
Offentlig ettersyn fra ..... til						
2. gangs behandling						
Offentlig ettersyn fra	18.04.2023 til 02.06.2023					
1. gangs behandling				38/23	18.04.2023	
Kunngjøring av oppstart av planarbeid				20/2821	13.01.2021	
Oppstartsmøte...					01.12.2020	

PLANEN ER UTARBEIDET AV: Norconsult — Forslagstiler: NyeVeier

TEGNNR.	DATO	SIGN
UG02	20.03.2023	

Det bekreftes at planen er i samsvar med kommunestyrets vedtak av

Bekreftdato / Dato — PLANSJEFNAVN / Plansjef

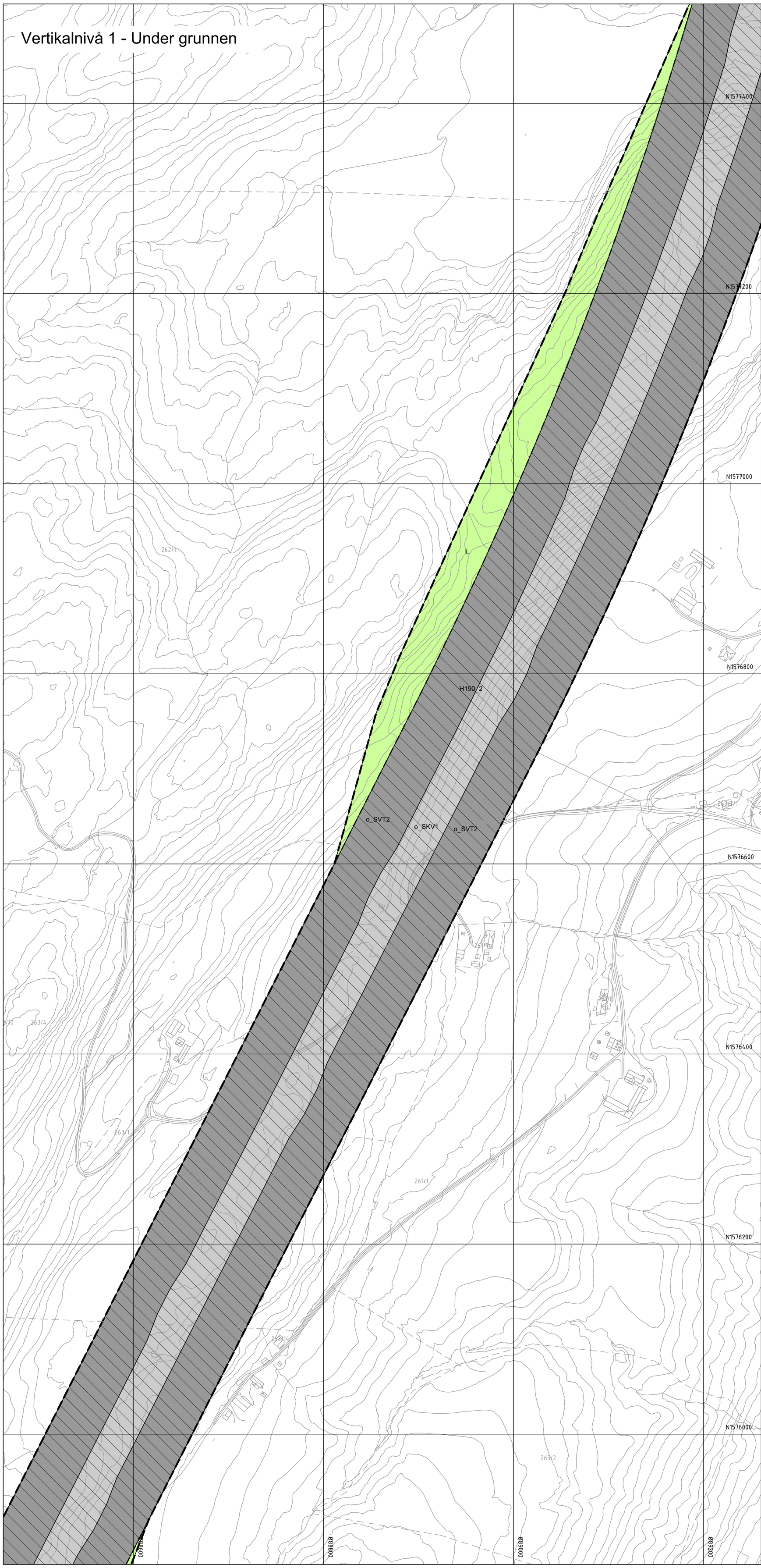

Kartbladinndeling

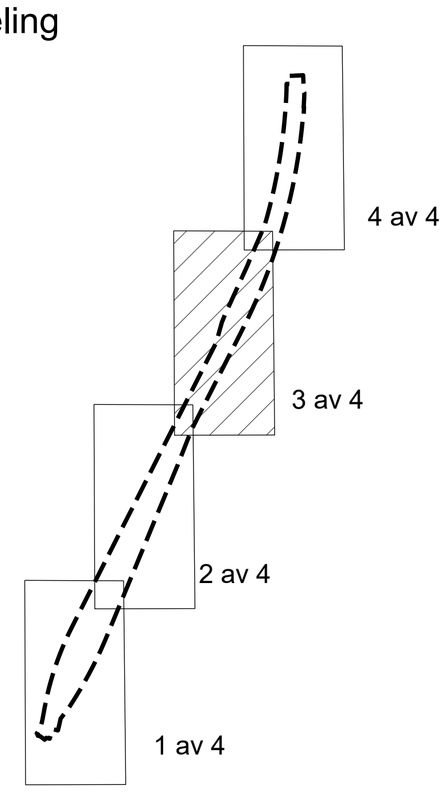

Tegnforklaring

Reguleringsplan PBL 2008

§12-5. Nr. 2 - Samferdselsanlegg og teknisk infrastruktur

- SKV — Kjøreveg (2011)
- SVT — Annen veggrunn - tekniske anlegg (2018)

§12-5. Nr. 5 - Landbruks-, natur- og friluftsformål

- L — Landbruk, natur og friluftsliv (5100)

§12-6 - Hensynssoner

- H190 — Andre sikringssoner (190)

Linjesymbol

- Plangrense
- Formålgrense
- Grense for sikringssone

Kartopplysninger

Kilde for basiskart:	Nye Veier	Ekvidistanse:	5m
Dato for basiskart:	08.03.2023	Kartmålestokk:	1:2000 m
Koordinatsystem:	EUREF89.NTM-10		
Høydegrunnlag:	NN2000		

0 — 50.0 — 100m

N

Melhus kommune

Detaljregulering

for E6 Gyllan-Kvål

Med tilhørende reguleringsbestemmelser

Arealplan-ID: 2020013

Forslagsstiller: Nye Veier AS

SAKSBEHANDLING ETTER PLAN- OG BYGNINGSLOVEN

				SAKS-NR	DATO	SIGN
Dato	XXX	Revisjon	XXX			
Dato	24.05.2024	Revisjon	Revisjon etter 2. gangs høring			
Dato	24.11.2023	Revisjon	Revisjon etter 1. gangs behandling			
Kommunestyret sitt vedtak						
Ny 2. gang behandling						
Offentlig ettersyn fra ..... til						
2. gangs behandling						
Offentlig ettersyn fra	18.04.2023 til 02.06.2023					
1. gangs behandling				38/23	18.04.2023	
Kunngjøring av oppstart av planarbeid				20/2821	13.01.2021	
Oppstartsmøte...					01.12.2020	

PLANEN ER UTARBEIDET AV: Norconsult — Forslagstiler: NyeVeier

TEGNNR.	DATO	SIGN
UG03	20.03.2023	

Det bekreftes at planen er i samsvar med kommunestyrets vedtak av — Bekreft/Dato — Dato — PLANSJEFNAVN — Plansjef

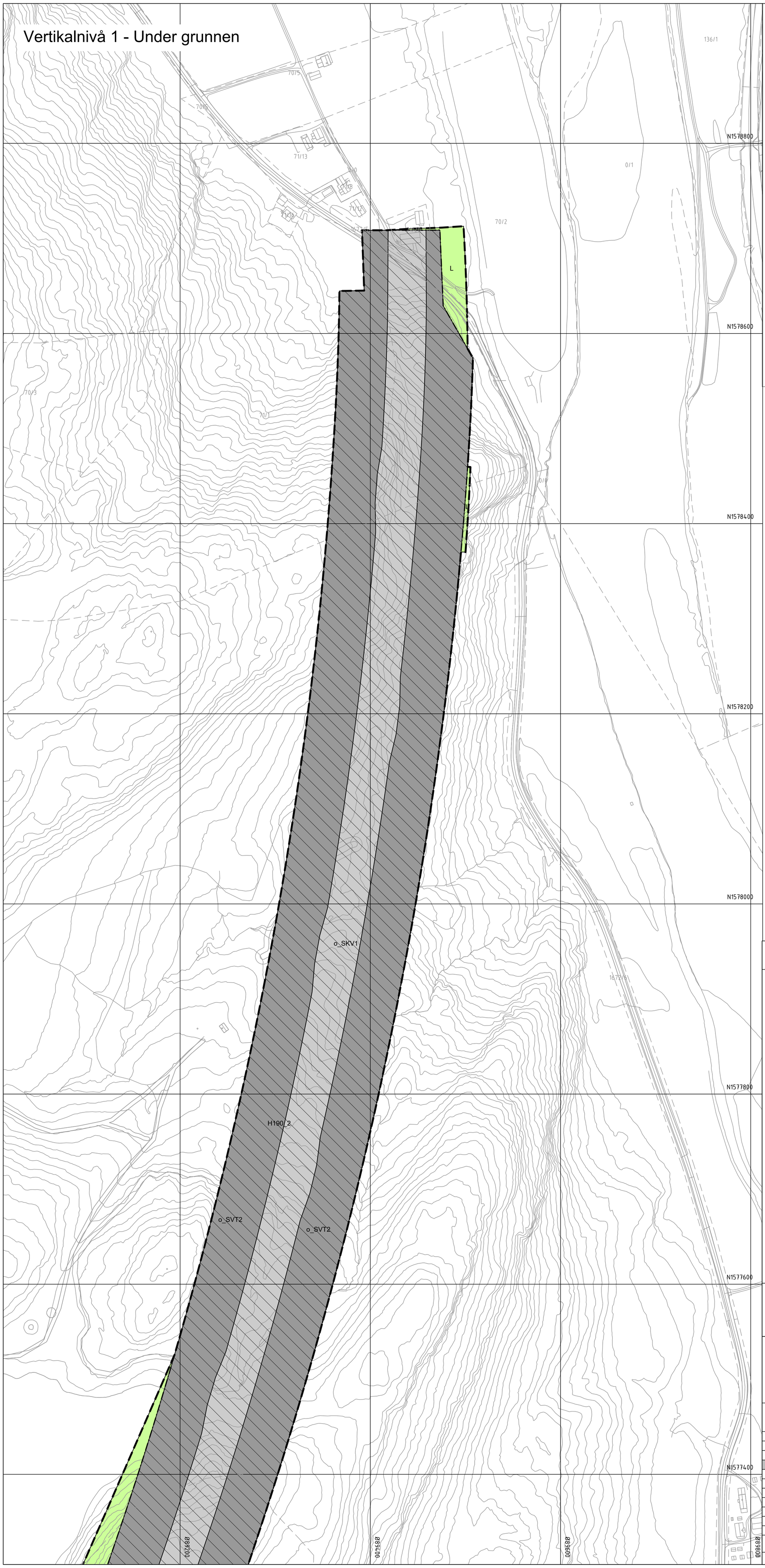

Kartbladinndeling

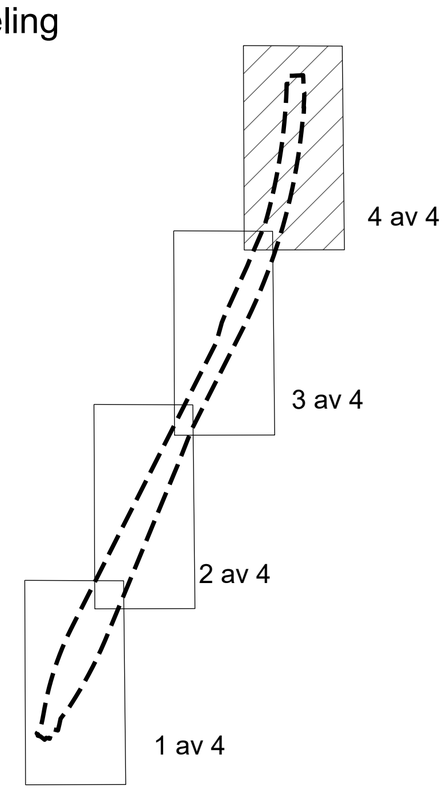

Tegnforklaring

Reguleringsplan PBL 2008

§12-5. Nr. 2 - Samferdselsanlegg og teknisk infrastruktur

- SKV — Kjøreveg (2011)
- SVT — Annen veggrunn - tekniske anlegg (2018)

§12-5. Nr. 5 - Landbruks-, natur- og friluftsformål

- L — Landbruk, natur og friluftsliv (5100)

§12-6 - Hensynssoner

- H190 — Andre sikringssoner (190)

Linjesymbol

- Plangrense
- Formålgrense
- Grense for sikringssone

Kartopplysninger

Kilde for basiskart:	Nye Veier	Ekvidistanse:	5m
Dato for basiskart:	08.03.2023	Kartmålestokk:	1:2000 m
Koordinatsystem:	EUREF89.NTM-10		
Høydegrunnlag:	NN2000		

0 50 100m

N

Melhus kommune

Detaljregulering

for E6 Gyllan-Kvål

Med tilhørende reguleringsbestemmelser

Arealplan-ID: 2020013

Forslagsstiller: Nye Veier AS

SAKSBEHANDLING ETTER PLAN- OG BYGNINGSLOVEN

				SAKS-NR	DATO	SIGN
Dato	XXX	Revisjon	XXX			
Dato	24.05.2024	Revisjon	Revisjon etter 2. gangs høring			
Dato	24.11.2023	Revisjon	Revisjon etter 1. gangs behandling			
Kommunestyret sitt vedtak						
Ny 2. gang behandling						
Offentlig ettersyn fra ..... til						
2. gangs behandling						
Offentlig ettersyn fra	18.04.2023 til 02.06.2023					
1. gangs behandling				38/23	18.04.2023	
Kunngjøring av oppstart av planarbeid				20/2821	13.01.2021	
Oppstartsmøte...					01.12.2020	

PLANEN ER UTARBEIDET AV: Norconsult Forslagstiler NyeVeier

TEGNNR.	DATO	SIGN
UG04	20.03.2023	

Det bekreftes at planen er i samsvar med kommunestyrets vedtak av

BekreftDato / Dato — PLANSJEFNAVN / Plansjef