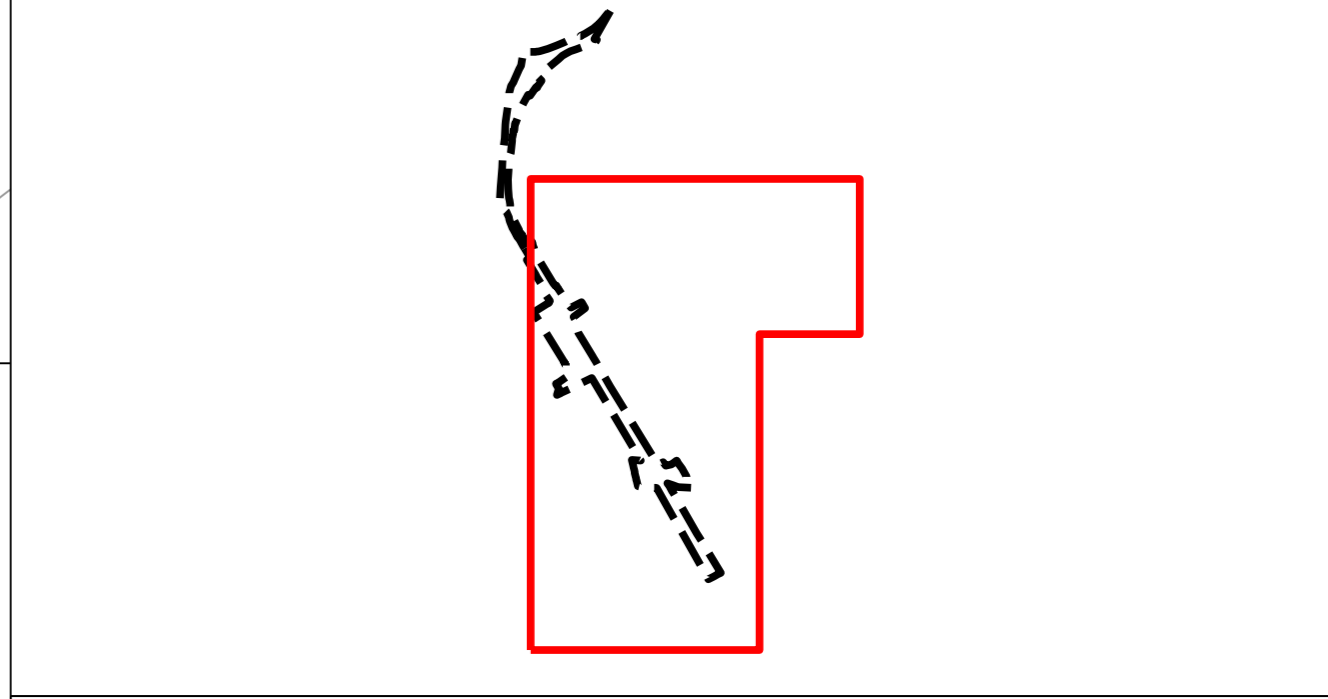
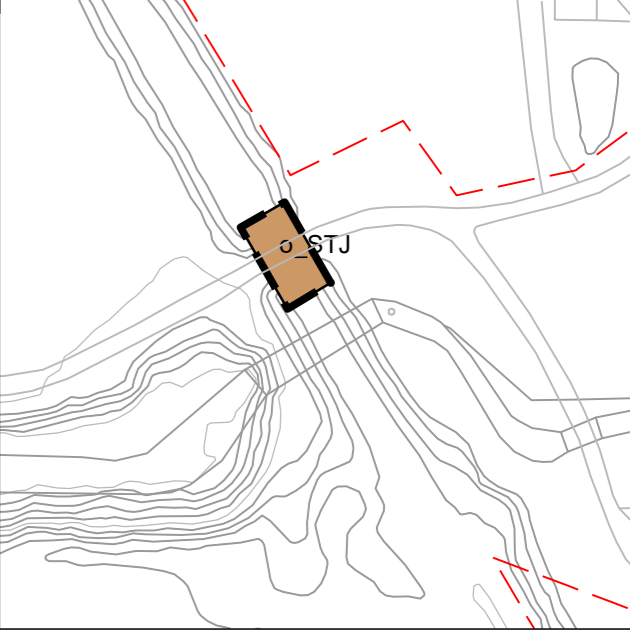
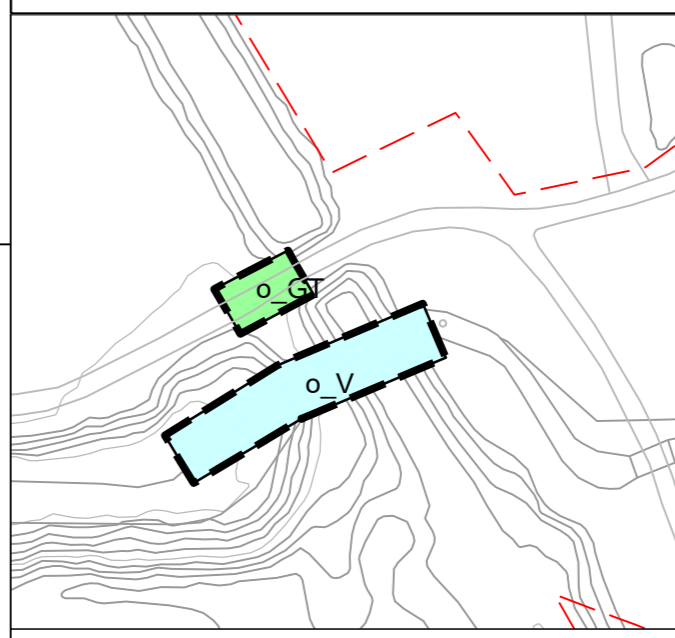


Areal under grunnen - jernbanetunnel under tursti og kulvert for Loddbekken.

Areal over grunnen - jernbanebru.



Tegnforklaring

- Reguleringsplan PBL 2008**
- §12-5. Nr. 1 - Bebyggelse og anlegg
- B2 Boligbebyggelse
 - S12 Sentrumsformål
 - BE Energianlegg
 - BN/TF Kombinert bebyggelse og anleggsformål
 - BK1 Bolig/kontor
 - BKKP/S Angitt bebyggelse og anleggsformål kombinert med andre angitte hovedformål
- §12-5. Nr. 2 - Samferdselsanlegg og teknisk infrastruktur
- SKV Kjøreveg
 - SF Fortau
 - TG3 Torg
 - SSGS Gangveg/gangareal/gågate
 - SVT Annen veggrunn - tekniske anlegg
 - SVG Annen veggrunn - grøntareal
 - STJ Trasé for jernbane
- §12-5. Nr. 3 - Grønnstruktur
- GT Turveg
- §12-5. Nr. 5 - Landbruks-, natur- og friluftsmål samt reindrift
- L LNFR areal for nødvendige tiltak for landbruk og reindrift og gårdstilknyttet næringsvirksomhet basert på gårdens ressursgrunnlag

- §12-5. Nr. 6 - Bruk og vern av sjø og vassdrag med tilhørende strandsone
- V Bruk og vern av sjø og vassdrag med tilhørende strandsone
- §12-6 - Hensynsoner
- Flomfare
 - Høyspenninganlegg (inkl høyspentkabler)
 - Båndlegging etter andre lover
- §12-7 - Bestemmelseområder
- #km1 Båndlegging av kulturmiljø
 - #AR Midlertidig bygge- og anleggsområde
- Linjesymbol
- Grense for faresone
 - Grense for båndleggingszone
 - Planens begrensning
 - Formålgrense
 - Bestemmelsegrense
 - Midlertidig bygge- og anleggsgrense
 - Byggegrense
 - Bebyggelse som forutsettes fjernet
 - Regulert senterlinje
 - Friskitlinje
 - Bru
 - Tunnel
- Punktsymboler
- Vegstenging/fysiske sperre
 - Avkjørsel - både inn og utkjøring

Kartopplysninger
 Kilde for basiskart: FKB
 Ekvidistanse: 1m
 Datum for basiskart: EUREF89-NTM-10
 Kartmålestokk: 1:2000 m
 Koordinatsystem: EUREF89-NTM-10
 Høydegrunnlag: 0 50 100m

Detaljregulering
Kryssingsspor Melhus sentrum
 Melhus kommune
 Med tilhørende reguleringsbestemmelser

Arealplan-ID: 2021009
 Forslagsstiller: Bane NOR SF

| SAKSBEHANDLING ETTER PLAN- OG BYGNINGSLOVEN | | SAKS-NR | DATO | SIGN |
|--|------------|----------|------------------------------------|------------|
| Dato | XXX | Revisjon | XXX | |
| Dato | 04.05.2023 | Revisjon | Endringer etter offentlig ettersyn | CHFV |
| Kommunestyret sitt vedtak | | | | |
| Ny 2. gang behandling | | | | |
| Offentlig ettersyn fra til | | | | |
| 2. gangs behandling | | | | |
| Offentlig ettersyn fra 26.08.22 til 07.10.22 | | | | |
| 1. gangs behandling | | | | |
| Kunngjøring av oppstart av planarbeid | | 101/22 | 16.08.22 | |
| Oppstartsmøte... | | | | 15.11.2021 |
| PLANEN ER UTARBEIDET AV: RAMBOLL | | | | |
| | | TEGN-NR | DATO | SIGN. |
| | | RO2 | 25.04.2022 | MAMG |

Det bekrefteas at planen er i samsvar med kommunestyrets vedtak av _____