



DEANU GIELDA/ TANA KOMMUNE

KOMMUNEPLANENS AREALDEL 2002-13

TEGNFORKLARING

BYGGEOMRÅDER (PBL § 20-4, 1. ledd)

LANDBRUKS-, NATUR- OG FRILUFTSOMRÅDER (PBL § 20-4, 2. ledd)

Landbruks-, natur- og friluftsområde LNF

Landbruks-, natur- og friluftsområde m/ spredt fritidsbyggelse tillatt (bygdelagshytter)

OMRÅDER FOR RÅSTOFFUTVINNING (PBL § 20-4, 3. ledd)

Massetak

BÅNDLAGTE OMRÅDER (PBL § 20-4, 4. ledd)

Område båndlagt eller naturvernet

OMRÅDER FOR BRUK OG VERN AV SJØ OG VASSDRAG (PBL § 20-4, 5. ledd)

Allminnelig fiskeområde (Natur, friluftsliv, ferdsl, fiske og akvakultur)

Natur, friluftsliv, ferdsl og fiskeområde

Område for akvakultur

VIKTIGE LEDD I KOMMUNIKASJONSSYSTEMET (PBL § 20-4, 6. ledd)

Hovedvegnettet (Europa- og riksveg)

Fylkes- / kommunal veg









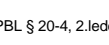
Kraftledning

Skipsted

Småbåteid

Skuterøyte

EKSISTERENDE/ FRAMTIDIG



TEGNFORKLARING

LINESYMBOLER

Riksgrense

Planens avgrensning

Areaavgrensning

Båndleggingsgrense

Nedberøftelse for verna vassdrag

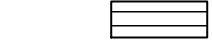
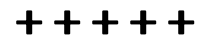
Retning på nedberøftelse

ANNEN INFORMASJON

Område som omfattes av detaljplan

Regulert område eller delplanområde

Nedslagsfelt vannverk



Målestokk 1: 200 000
Ekvidistans 100 m
Kartgrunnlag N250 fra Statens kartverk

Ferdigstilling av vedtatt plan 03.05.2004, Deanu gielda - Tana kommune Sign: LS

SAKSGANG I FLG. PLAN- OG BYGNINGSLOVENS §§ 27-1 OG 27-2:

Planforslag vedtatt av fast utvalg for plansaker 11.10.2001

Offentlig ettersyn 11.01.2002-28.02.2002

Planutvalgets innstilling til kommunestyret 11.04.2002

Planen vedtatt av kommunestyret 25.04.2002



X 1380000

X 1360000

X 1340000

X 1320000

Y -60000

Y -40000

Y -20000

Y 0

